


3647/2008

BADAN PERTANAHAN NASIONAL REPUBLIK INDONESIA



SERTIPIKAT (TANDA BUKTI HAK)

KANTOR PERTANAHAN
KABUPATEN /KOTA

WONOSOBO

11 • 25 • 02 • 08 • 4 • 00036

BENGHON KEMBOYON

BADAN PERTANAHAN NASIONAL REPUBLIK INDONESIA



SERTIPIKAT

HAK : PAKAI No. 60036

PROPINSI : JAWA TENGAH
KABUPATEN / ~~KOTA~~ : WONOSOBO
KECAMATAN : KEPIL
~~DESA~~ / KELURAHAN : KEPIL

KANTOR PERTANAHAN
KABUPATEN / ~~KOTA~~
WONOSOBO

DAFTAR ISIAN 307
No. 3938 / BPN / 2008
DAFTAR ISIAN 208
No. 2503 / BPN / 2008

1	1	•	2	5	•	0	2	•	0	8	•	4	•	0	0	0	3	6
---	---	---	---	---	---	---	---	---	---	---	---	---	---	---	---	---	---	---

PENDAFTARAN - PERTAMA

Halaman :

<p>a) HAK : PAKAI ✓ No. : 00036. Desa / Kel. : KEPIL ✓ Tgl. berakhirnya hak : Untuk jangka waktu selama dipergunakan</p>	<p>f) NAMA PEMEGANG HAK PEMERINTAH KABUPATEN WONOSOBO ✓ Tanggal lahir / akta pendirian</p>
<p>b) NIB 11.25.02.08.00121 ✓ Letak Tanah Kepil</p>	
<p>c) ASAL HAK 1. Konversi 2. Pemberian hak Pakai ✓ 3. Pemecahan / Pemisahan / Penggabungan bidang</p>	<p>g) PEMBUKUAN Wonosobo <u>24 - 6 - 2008</u> Plt. Kepala Kantor Pertanahan Kabupaten / Kota Wonosobo ttd</p>
<p>d) DASAR PENDAFTARAN 1. Daftar Isian 202 Tgl. No. 2. Surat Keputusan Kakantah Tgl. 16-06-2008 ✓ No. 10-530.2-11.25-38-2008 ✓ 3. Permohonan Pemecahan / Pemisahan / Penggabungan bidang Tgl. No.</p>	<p>h) PENERBITAN SERTIPIKAT Wonosobo <u>24 - 6 - 2008</u> Plt Kepala Kantor Pertanahan Kabupaten / Kota Wonosobo</p>
<p>e) SURAT UKUR Tgl. 19-06-2008 ✓ No. 137/Kepil/2008 ✓ Luas. 4.332 m2 ✓</p>	<p> L. SUDARMANTO, MM ✓ NIP <u>010 164 310</u></p>
<p>i) PENUNJUK</p>	

11.25.02.08.4.00036

DAFTAR ISIAN 207
11.25.02.08.00121

NIB :

SURAT UKUR

Nomor : 137 / Kepil / 2008

SEBIDANG TANAH TERLEKAT DALAM

Propinsi : Jawa Tengah.
Kabupaten / Kota : Wonosobo.
Kecamatan : Kepil
Desa / Kelurahan : Kepil

Peta : Pendaftaran Nomor Peta Pendaftaran :


Lembar : Kotak :

Kadaan Tanah : Sebidang tanah pertanian

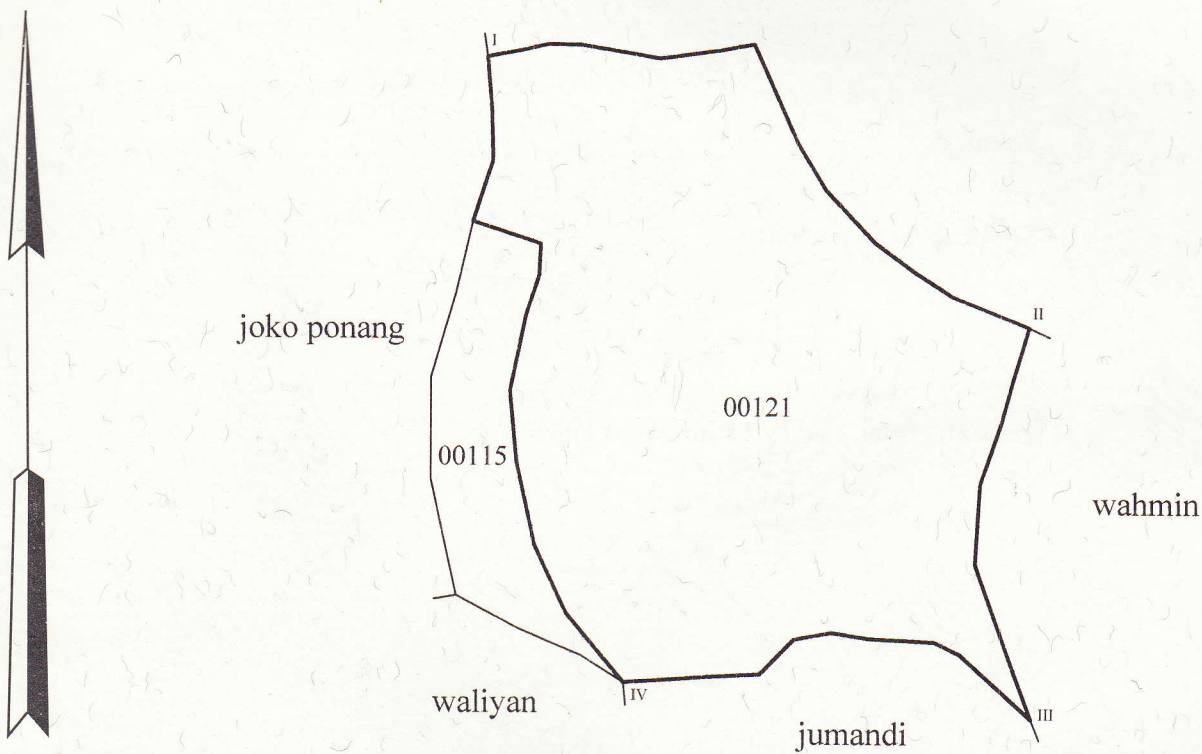
Tanda-tanda batas : Pada titik batas j/s/d IV berdiri patok kayu

Luas : 4332 M2 (Empat ribu tiga ratus tiga puluh dua meter persegi)

Penunjukan dan penetapan batas : Penunjukan batas oleh : Sugeng dan Saiful Amin
Pemilik/Kuasa Pemilik



SKALA 1 : 1000



PENJELASAN : _____ batas tanah ini

Hal lain - lain : SU ini adalah kutipan dari peta bidang NIB Nomer 11.25.02.08.00121

Tanggal 03 - 12 - 2007

Daftar Isian 302 tgl. No.

Daftar Isian 307 tgl. No.

Tanggal Penomoran Surat Ukur

UNTUK SERTIPIKAT

Wonosobo, 19 - 06 - 2008

Wonosobo 24 - 6 - 2008

Kepala Seksi Survei, Pengukuran dan Pemetaan

Prof. Kepala Kantor Pertanahan
Kabupaten / Kota


Kantor Pertanahan
Kabupaten / Kota
Wonosobo



NIP

SUDARMANTO, MM

010 164 310



NIP

ttd

Ir. MULANA ARBANI

750 004 379

Lihat surat ukur Pemisahan
Penggabungan
Pengganti

Nomor :

Nomor hak :

Dikeluarkan surat ukur		Luas	Nomor hak	Sisa luas
Tanggal	Nomor			

Sisanya diuraikan dalam surat ukur Nomor :

Nomor hak :