


3646/08

BADAN PERTANAHAN NASIONAL REPUBLIK INDONESIA



SERTIPIKAT (TANDA BUKTI HAK)



KANTOR PERTANAHAN
KABUPATEN / ~~KOTA~~


WONOSOBO

1

11 • 25 • 02 • 08 • 4 • 00035

БЕНГОУ НЕВАН

BADAN PERTANAHAN NASIONAL REPUBLIK INDONESIA



SERTIPIKAT

HAK : PAKAI No. 00035

PROPINSI : JAWA - TENGAH

KABUPATEN / ~~KOTA~~ : WONOSOBO

KECAMATAN : KEPIL

~~DESA~~ / KELURAHAN : KEPIL

KANTOR PERTANAHAN
KABUPATEN / ~~KOTA~~
WONOSOBO

DAFTAR ISIAN 307
No. 3937 / BPN / 2008
DAFTAR ISIAN 208
No. 2502 / BPN / 2008

11 • 25 • 02 • 08 • 4 • 00035

PENDAFTARAN - PERTAMA

Halaman :

<p>a) HAK : PAKAI No. : 00035 Desa / Kel. : KEPIL Tgl. berakhirnya hak : Untuk jangka waktu selama dipergunakan</p>	<p>f) NAMA PEMEGANG HAK PEMERINTAH KABUPATEN WONOSOBO ✓ Tanggal lahir / akta pendirian</p>
<p>b) NIB 11.25.02.08.00120 ✓ Letak Tanah Kepil</p>	
<p>c) ASAL HAK 1. Konversi 2. Pemberian hak Pakai ✓ 3. Pemecahan / Pemisahan / Penggabungan bidang</p>	<p>g) PEMBUKUAN Wonosobo 21 - 6 - 2008 Plt. Kepala Kantor Pertanahan Kabupaten / Kota Wonosobo ttd</p>
<p>d) DASAR PENDAFTARAN 1. Daftar Isian 202 Tgl. No. 2. Surat Keputusan Kakantah Kab. Wonosobo Tgl. 16-06-2008 No. 10-530.2-11.25-38-2008 ✓ 3. Permohonan Pemecahan / Pemisahan / Penggabungan bidang Tgl. No.</p>	<p>h) PENERBITAN SERTIPIKAT Wonosobo 21 - 6 - 2008 Plt Kepala Kantor Pertanahan Kabupaten / Kota Wonosobo  L. SUDARMANTO, MM NIP 010 164 310</p>
<p>e) SURAT UKUR Tgl. 19-06-2008 ✓ No. 136/Kepil/2008 ✓ Luas. 4.634 m2</p>	<p> L. SUDARMANTO, MM ✓ NIP 010 164 310</p>
<p>i) PENUNJUK</p>	

11 • 25 • 02 • 08 • 4 • 00035

DAFTAR ISIAN 207

NIB : 11.25.02.08.00120

SURAT UKUR

Nomor : 136 / Kepil / 2008

SEBIDANG TANAH TERLETAK DALAM

Propinsi : Jawa Tengah

Kabupaten / Kota : Wonosobo

Kecamatan : Kepil

Desa/Kelurahan : Kepil

Peta : Pendaftaran Nomor Peta Pendaftaran :

Lembar : Kotak :

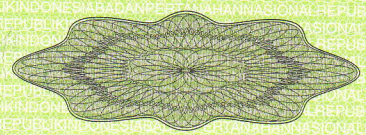
Keadaan Tanah : Sebidang tanah pertanian

Tanda-tanda batas : Pada titik batas I s/d III berdiri patok kayu

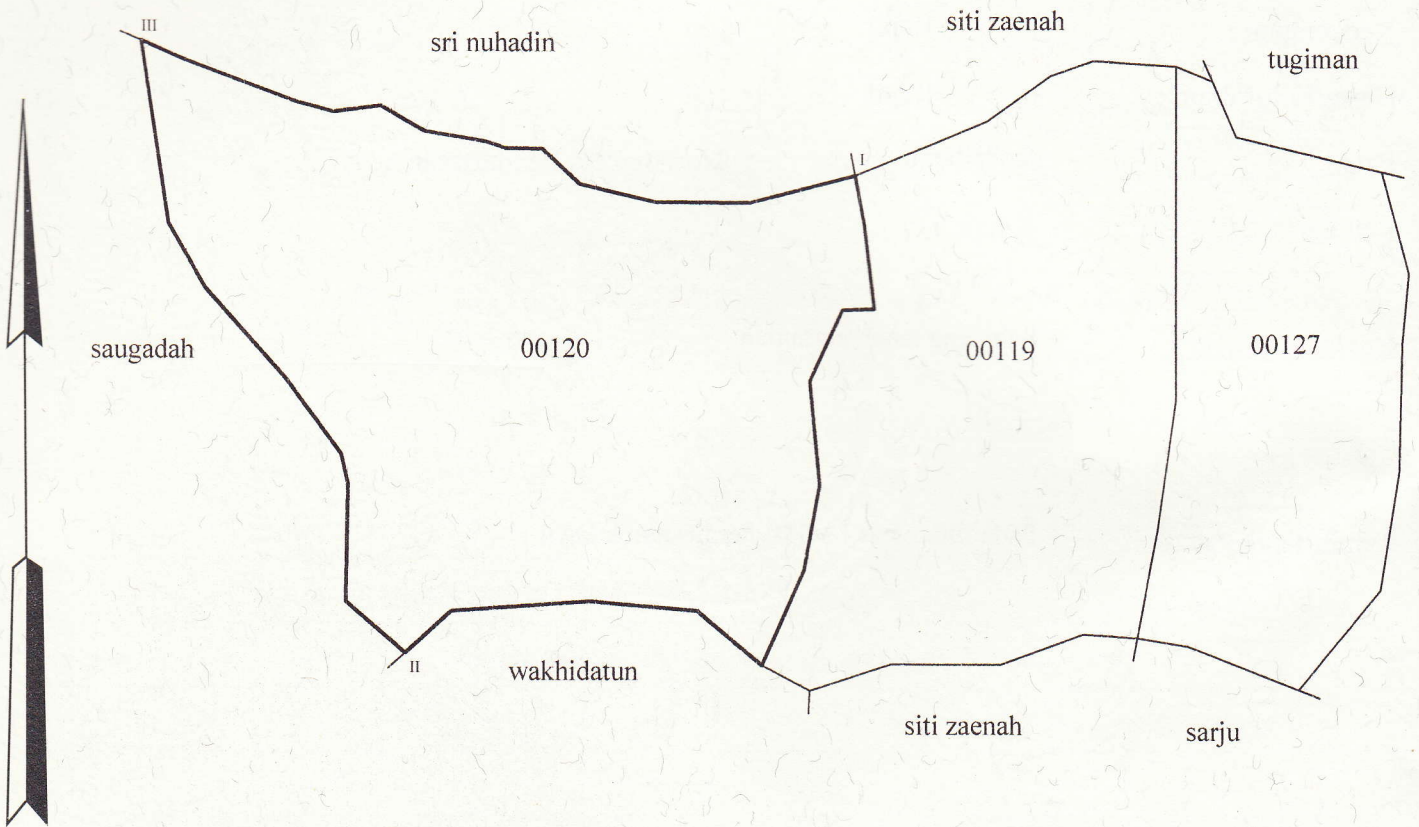
Luas : 4634 M2 (Empat ribu enam ratus tiga puluh empat meter persegi)

Penunjukan dan penetapan batas : Penunjukan batas oleh : Sugeng dan Saiful Amin

Pemilik/Kuasa Pemilik



SKALA 1 : 1000



PENJELASAN : _____ batas tanah ini

