


3645/08

**BADAN PERTANAHAN NASIONAL  
REPUBLIK INDONESIA**



**SERTIPIKAT  
(TANDA BUKTI HAK)**


**KANTOR PERTANAHAN  
KABUPATEN / ~~KOTA~~**

**WONOSOBO**

11 • 25 • 02 • 08 • 4 • 00034

BENBUON KEBAYAN

# BADAN PERTANAHAN NASIONAL REPUBLIC INDONESIA



## SERTIPIKAT

HAK : PAKAI No. 00034

PROPINSI : JAWA TENGAH  
 KABUPATEN / ~~KOTA~~ : WONOSOBO  
 KECAMATAN : KEPIL  
~~DESA~~ / KELURAHAN : KEPIL


KANTOR PERTANAHAN  
 KABUPATEN / ~~KOTA~~  
 WONOSOBO

DAFTAR ISIAN 307  
 No. 3938 / BPN / 2008  
 DAFTAR ISIAN 208  
 No. 2501 / BPN / 2008

1	1	.	2	5	.	0	2	.	0	8	.	4	.	0	0	0	3	4
---	---	---	---	---	---	---	---	---	---	---	---	---	---	---	---	---	---	---

**PENDAFTARAN - PERTAMA**

Halaman :

<p>a) HAK : <u>PAKAI</u> ✓                  No. : <u>00034</u>                  Desa / Kel. : <u>REJO</u> ✓                  Tgl. berakhirnya hak :                  Untuk jangka waktu / jenis / persyaratan :</p>	<p>f) NAMA PEMEGANG HAK  <u>PEMERINTAH KABUPATEN WONOSOBO</u> ✓                  Tanggal lahir / akta pendirian</p>
<p>b) NIB <u>11.01.02.00.001.0</u> ✓                  Letak Tanah                  Reput /</p>	
<p>c) ASAL HAK                  1. <del>Konversi</del>                  2. Pemberian hak <u>PAKAI</u> ✓                  3. <del>Pemecahan / Pemisahan / Penggabungan bidang</del></p>	<p>g) PEMBUKUAN  <u>Wonosobo</u> <u>24 - 6 - 2008</u>                  Plt Kepala Kantor Pertanahan                  Kabupaten / Kota  <u>Wonosobo</u>                  ttd</p>
<p>d) DASAR PENDAFTARAN                  1. Daftar Isian 202                  Tgl.                  No.                  2. Surat Keputusan <u>Kakanwil / Kab. Wonosobo</u>                  Tgl. <u>16-06-2008</u>                  No. <u>10-530.2-11.25-38-2008</u> ✓                  3. Permohonan Pemecahan / Pemisahan / Penggabungan bidang                  Tgl.                  No.</p>	<p>h) PENERBITAN SERTIPIKAT  <u>Wonosobo</u> <u>24 - 6 - 2008</u>                  Plt Kepala Kantor Pertanahan                  Kabupaten / Kota  <u>Wonosobo</u></p>
<p>e) SURAT UKUR                  Tgl. <u>19-06-2008</u> ✓                  No. <u>135/Kepil/2008</u> ✓                  Luas. <u>3.279 m2</u> ✓</p>	<p>  <u>Wonosobo</u>                  Plt Kepala Kantor Pertanahan                  Kabupaten / Kota  <u>Wonosobo</u>                  NIP <u>010 164 310</u></p>
<p>i) PENUNJUK</p>	

11.25.02.08.4.00034

NIB : 11.25.02.08.00119

**SURAT UKUR**

Nomor : 135 / Kepil / 2008

**SEBIDANG TANAH TERLETAK DALAM**

Propinsi : Jawa Tengah.

Kabupaten / Kota : Wonosobo.

Kecamatan : Kepil

Desa/Kelurahan : Kepil

Peta : Pendaftaran Nomor Peta Pendaftaran :

Lembar : Kotak :

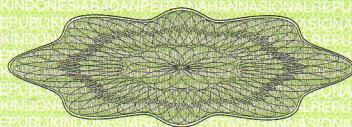
Keadaan Tanah : Sebidang tanah pertanian

Tanda-tanda batas : Pada titik batas 1 s/d III berdiri palok kayu

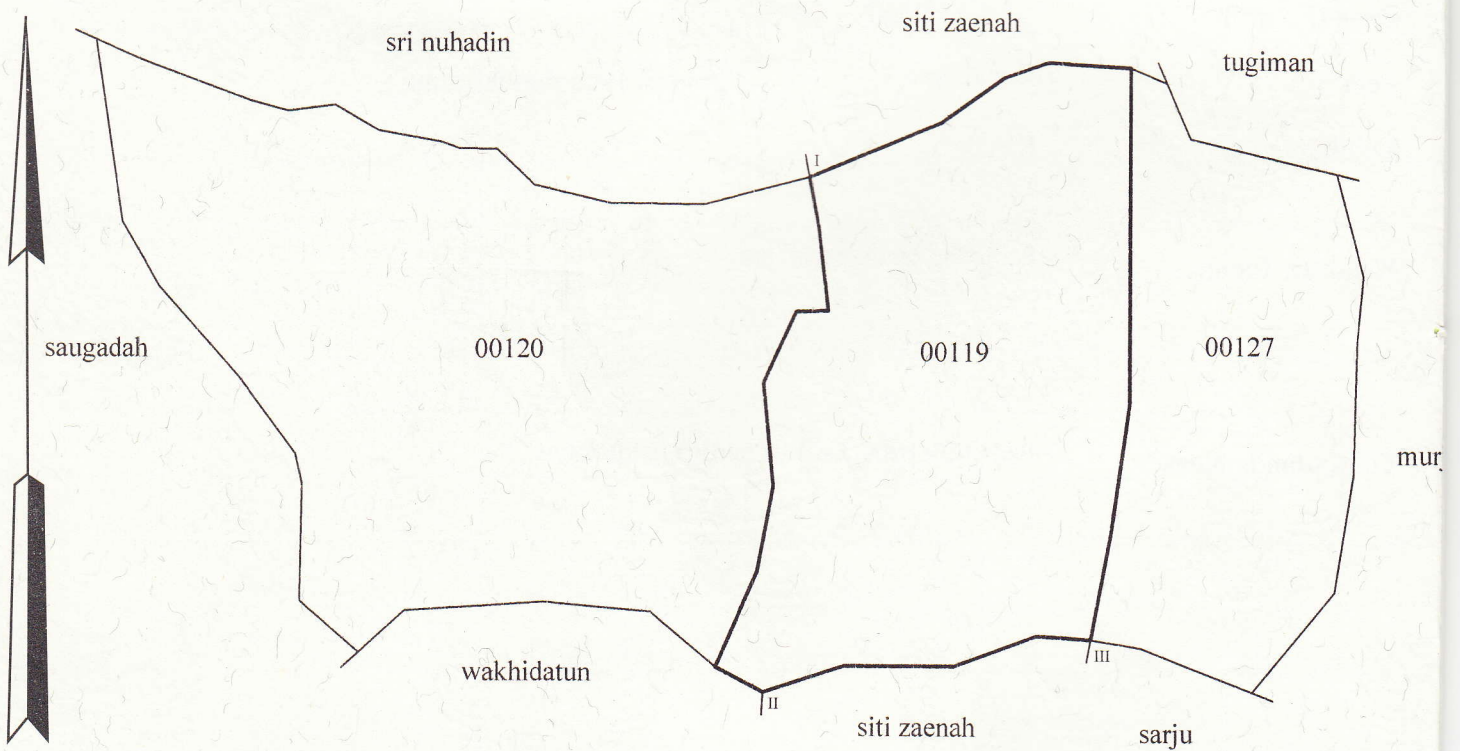
Luas : 3279 M2 ( Tiga ribu dua ratus tujuh puluh sembilan meter persegi )

Penunjukan dan penetapan batas : Penunjukan batas oleh : Sugeng dan Saiful Amin

Pemilik/Kuasa Pemilik



SKALA 1 : 1000



PENJELASAN : ..... batas tanah ini

Hal lain - lain :

SU ini adalah kutipan dari peta bidang NIB Nomer 11.25.02.08.00119

Tanggal 03 - 12 - 2007

Daftar Isian 302 tgl. No.

Daftar Isian 307 tgl. No.

Tanggal Penomoran Surat Ukur

UNTUK SERTIPIKAT


Wonosobo, 19 - 06 - 2008

Wonosobo 21 - 6 - 2008

Kepala Seksi Survei, Pengukuran dan Pemetaan

Prof. Kepala Kantor Pertanahan  
Kabupaten / Kota

Kantor Pertanahan  
Kabupaten / Kota  
Wonosobo



Ir. SUDHARMANTO, MM

Ir. MULANA ARBANI

NIP

010 164 310

NIP

750 004 379

ttd

Lihat surat ukur Pemisahan  
Penggabungan  
Pengganti

Nomor :

Nomor hak :

Dikeluarkan surat ukur		Luas	Nomor hak	Sisa luas
Tanggal	Nomor			

Sisnya diuraikan dalam surat ukur Nomor :

Nomor hak :