


3644/08

# BADAN PERTANAHAN NASIONAL REPUBLIK INDONESIA



## SERTIPIKAT (TANDA BUKTI HAK)




KANTOR PERTANAHAN  
KABUPATEN / KOTA

WONOSOBO

11 • 25 • 02 • 08 • 4 • 00033

BENTHON KEBAYAN

# BADAN PERTANAHAN NASIONAL REPUBLIK INDONESIA



## SERTIPIKAT

HAK : PAKAI No. 00033

PROPINSI : JAWA TENGAH

KABUPATEN / KOTA : WONOSOBO

KECAMATAN : KEPIL

DESA/ KELURAHAN : KEPIL

KANTOR PERTANAHAN  
KABUPATEN / KOTA  
WONOSOBO

DAFTAR ISIAN 307  
No. 3935 / BPN / 2008

DAFTAR ISIAN 208  
No. 2500 / BPN / 2008

1	1	.	2	5	.	0	2	.	0	8	.	A	.	0	0	0	3	3
---	---	---	---	---	---	---	---	---	---	---	---	---	---	---	---	---	---	---

**PENDAFTARAN - PERTAMA**

Halaman :

<p>a) HAK : <b>PAKAI</b> ✓                  No. : <b>00033</b> ✓                  Desa / Kel. : <b>KEPIL</b> ✓                  Tgl. berakhirnya hak :                  Untuk jangka waktu selama dipergunakan /</p>	<p>f) NAMA PEMEGANG HAK  <b>PEMERINTAH KABUPATEN WONOSOBO</b> ✓                  Tanggal lahir / akta pendirian</p>
<p>b) NIB <b>11.25.02.08.00118</b> ✓                  Letak Tanah                  Kepil</p>	
<p>c) ASAL HAK                  1. Konversi                  2. Pemberian hak <b>Pakai</b> ✓                  3. Pemecahan / Pemisahan /                  Penggabungan bidang</p>	<p>g) PEMBUKUAN                  Wonosobo <b>24 - 6 - 2008</b>                  Ptt. Kepala Kantor Pertanahan                  Kabupaten / Kota                  Wonosobo                  ttd</p>
<p>d) DASAR PENDAFTARAN                  1. Daftar Isian 202                  Tgl.                  No.                  2. Surat Keputusan <b>Kakantah</b>                  Tgl. <b>16-06-2008</b> ✓                  No. <b>10-530.2-11.25-38-2008</b> ✓                  3. Permohonan Pemecahan /                  Pemisahan / Penggabungan bidang                  Tgl.                  No.</p>	<p>h) PENERBITAN SERTIPIKAT                  Wonosobo <b>24 - 6 - 2008</b>                  Ptt. Kepala Kantor Pertanahan                  Kabupaten / Kota                  Wonosobo  </p>
<p>e) SURAT UKUR                  Tgl. <b>19-06-2008</b> ✓                  No. <b>134/Kepil/2008</b> ✓                  Luas. <b>5.113 m2</b> ✓</p>	<p>  <b>SUDARMANTO, MM</b>                  NIP <b>010 164 310</b></p>
<p>i) PENUNJUK</p>	

11 • 25 • 02 • 08 • 4 • 00 033

NIB : 11.25.02.08.00118

**SURAT UKUR**

Nomor : 134 / Kepil / 2008

**SEBIDANG TANAH TERLETAK DALAM**

Propinsi : Jawa Tengah

Kabupaten / Kota : Wonosobo

Kecamatan : Kepil

Desa / Kelurahan : Kepil

Peta : Pendaftaran Nomor Peta Pendaftaran :

Lembar : Kotak :

Keadaan Tanah : Sebidang tanah pertanian

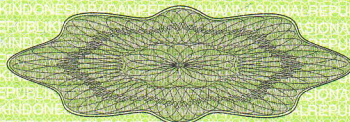
Tanda-tanda batas : Pada titik batas I s/d IV berdiri patok kayu



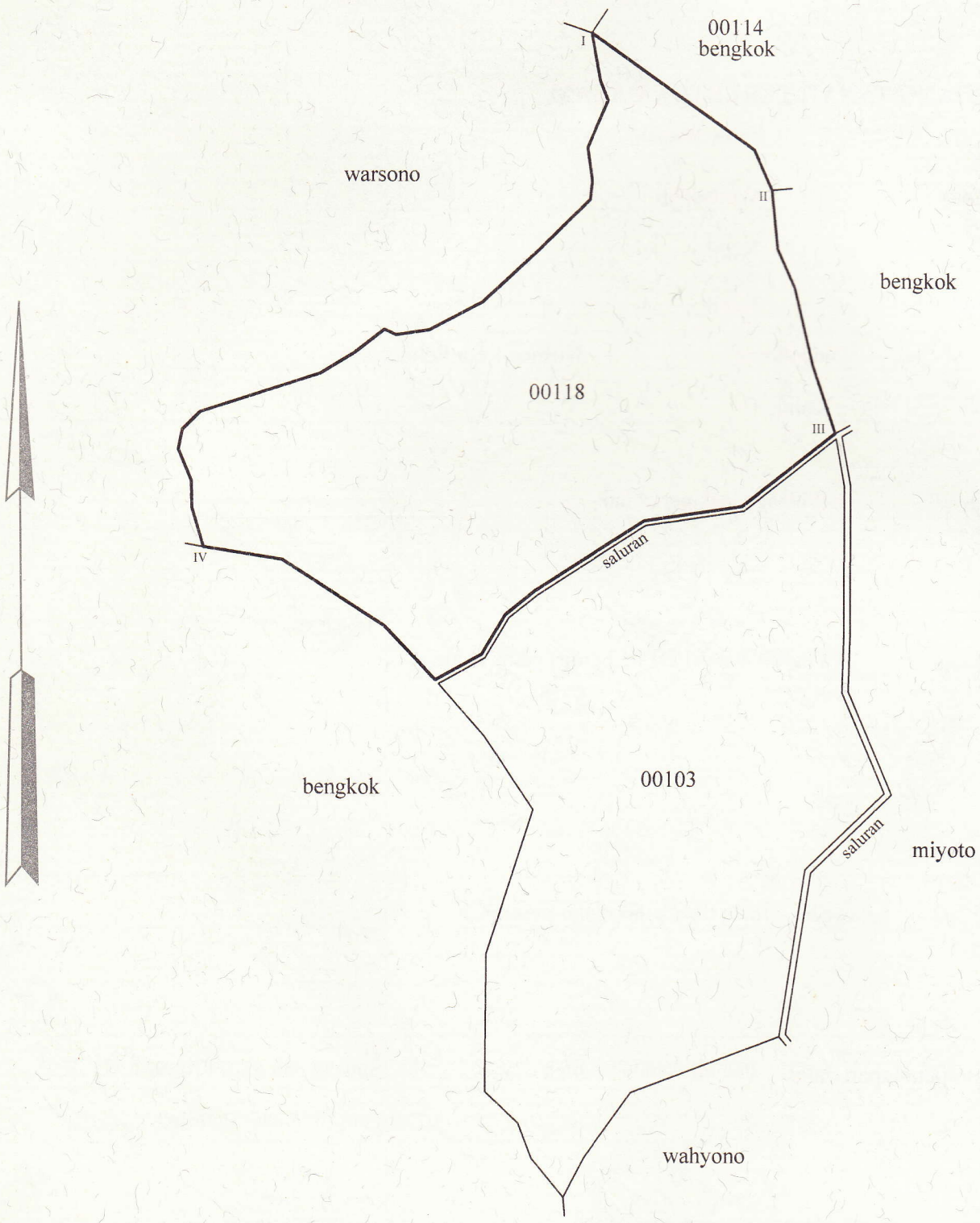
Luas : 5115 M2 ( Lima ribu seratus lima belas meter persegi )

Penunjukan dan penetapan batas ; Penunjukan batas oleh : Sugeng dan Saiful Amra

Pemilik/Kuasa Pemilik



SKALA 1 : 1000



PENJELASAN : \_\_\_\_\_ batas tanah ini

