

3642/08

BADAN PERTANAHAN NASIONAL REPUBLIK INDONESIA



SERTIPIKAT (TANDA BUKTI HAK)


KANTOR PERTANAHAN
KABUPATEN / KOTA

WONOSOBO

11 • 25 • 02 • 08 • 4 • 00031

BENBOK KEBDYN

BADAN PERTANAHAN NASIONAL REPUBLIK INDONESIA



SERTIPIKAT

HAK : PAKAI No. 00031

PROPINSI : JAWA TENGAH

KABUPATEN / KOTA : WONOSOBO

KECAMATAN : KEPIL

DESA/ KELURAHAN : KEPIL

KANTOR PERTANAHAN
KABUPATEN / KOTA
WONOSOBO


DAFTAR ISIAN 307
No. 3933 / BPN / 2008

DAFTAR ISIAN 208
No. 2498 / BPN / 2008

11 • 25 • 02 • 08 • 4 • 00031

PENDAFTARAN - PERTAMA

Halaman :

<p>a) HAK : PAKAI ✓ No. : 00031 ✓ Desa / Kel. : KEPIL ✓ Tgl. berakhirnya hak : Untuk jangka waktu selama dipergunakan ✓</p>	<p>f) NAMA PEMEGANG HAK PEMERINTAH KABUPATEN WONOSOBO ✓ Tanggal lahir / akta pendirian</p>
<p>b) NIB 11.25.02.08.00116 ✓ Letak Tanah Kepil ✓</p>	
<p>c) ASAL HAK 1. Konversi 2. Pemberian hak Pakai / 3. Pemecahan / Pemisahan / Penggabungan bidang</p>	<p>g) PEMBUKUAN Wonosobo 24 - 6 - 2008 Plt. Kepala Kantor Pertanahan Kabupaten / Kota Wonosobo ttd</p>
<p>d) DASAR PENDAFTARAN 1. Daftar Isian 202 Tgl. No. 2. Surat Keputusan Kakantah / Kab Wonosobo Tgl. 16-06-2008 ✓ No. 10-530.2-11.25-38-2008 ✓ 3. Permohonan Pemecahan / Pemisahan / Penggabungan bidang Tgl. No.</p>	<p>h) PENERBITAN SERTIPIKAT Wonosobo 24 - 6 - 2008 Plt. Kepala Kantor Pertanahan Kabupaten / Kota Wonosobo</p>
<p>e) SURAT UKUR Tgl. 19-06-2008 ✓ No. 132/Kepil/2008 ✓ Luas. 4.319 m² ✓</p>	<p> L. SUDARMANTO, MM NIP 010 164 310</p>
<p>i) PENUNJUK</p>	

11 • 25 • 02 • 08 • 4 • 000 31

NIB :

SURAT UKUR

Nomor : 132 / Kepil / 2008

SEBIDANG TANAH TERLETAK DALAM

Propinsi : Jawa Tengah.

Kabupaten / Kota : Wonosobo.

Kecamatan : Kepil

Desa / Kelurahan : Kepil

Peta : Pendaftaran Nomor Peta Pendaftaran :

Lembar : Kotak :

Kedaaan Tanah : Sebidang tanah pertanian

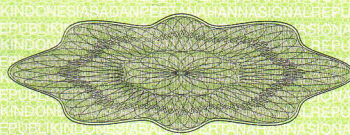
Tanda-tanda batas : Pada titik batas I s/d III berdiri patok kayu



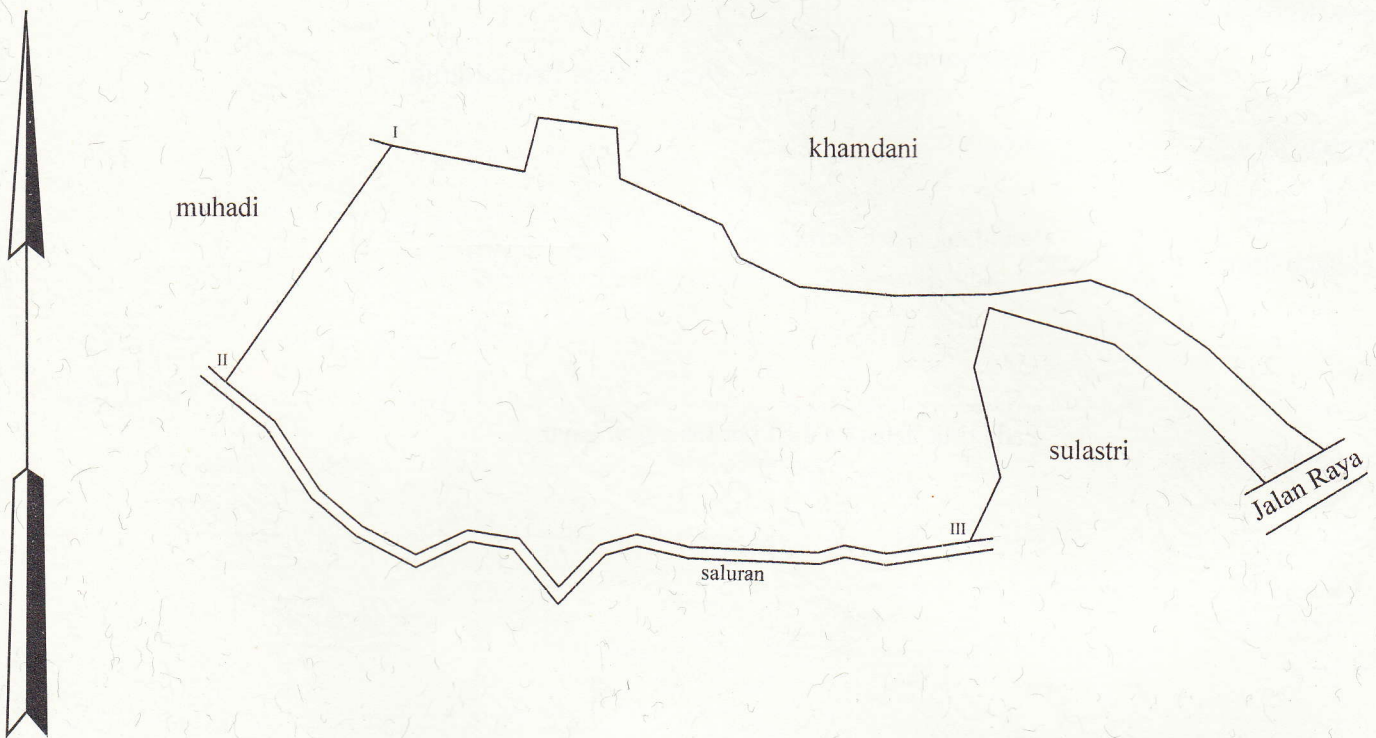
Luas : 4319 M2 (Empat ribu tiga ratus sembilan belas meter persegi)

Penunjukan dan penetapan batas : Penunjukan batas oleh : Sugeng dan Saiful Amin

Pemilik/Kuasa Pemilik



SKALA 1 : 1000



PENJELASAN : _____ batas tanah ini

Hal lain - lain : SU ini adalah kutipan dari peta bidang NIB Nomer 11.25.02.08.00116

Tanggal 03 - 12 - 2007

Daftar Isian 302 tgl. No.

Daftar Isian 307 tgl. No.

Tanggal Penomoran Surat Ukur

UNTUK SERTIPIKAT

Wonosobo, 19 - 06 - 2008

Wonosobo 24 - 6 - 2008

Kepala Seksi Survei, Pengukuran dan Pemetaan

Per. Kepala Kantor Pertanahan
Kabupaten / Kota
Wonosobo
SUTAR MANTO, MM

Kantor Pertanahan
Kabupaten / Kota
Wonosobo

ttd

Ir. MULANA ARBANI

NIP 010 164 310

NIP 750 004 379

Lihat surat ukur Pemisahan
Penggabungan
Pengganti

Nomor :

Nomor hak :

Dikeluarkan surat ukur		Luas	Nomor hak	Sisa luas
Tanggal	Nomor			

Sisanya diuraikan dalam surat ukur Nomor :

Nomor hak :