


3639/08

BADAN PERTANAHAN NASIONAL REPUBLIK INDONESIA



SERTIPIKAT (TANDA BUKTI HAK)




KANTOR PERTANAHAN
KABUPATEN / KOTA

WONOSOBO

11 • 25 • 02 • 08 • 4 • 00028

BENGKOH UDUT MEDAWUNG

BADAN PERTANAHAN NASIONAL REPUBLIC INDONESIA



SERTIPIKAT

HAK : PAKAI No. 00028

PROPINSI : JAWA-TENGAH
 KABUPATEN / KOTA : WONOSOBO
 KECAMATAN : KEPIL
 DESA / KELURAHAN : KEPIL

KANTOR PERTANAHAN
KABUPATEN / KOTA
WONOSOBO

DAFTAR ISIAN 307
No. 3930/BPN/2008
 DAFTAR ISIAN 208
No. 2495/BPN/2008

1	1	.	2	5	.	0	2	.	0	8	.	4	.	0	0	0	2	8
---	---	---	---	---	---	---	---	---	---	---	---	---	---	---	---	---	---	---

PENDAFTARAN - PERTAMA

Halaman :

<p>a) HAK : PAKAI ✓ No. : 00028 ✓ Desa / Ket. : KEPIL ✓ Tgl. berakhirnya hak : Untuk jangka waktu selama dipergunakan ✓</p>	<p>f) NAMA PEMEGANG HAK PEMERINTAH KABUPATEN WONOSOBO ✓ Tanggal lahir / akta pendirian</p>
<p>b) NIB 11.25.02.08.00113 ✓ Letak Tanah Kepil ✓</p>	
<p>c) ASAL HAK 1. Konversi 2. Pemberian hak Pakai ✓ 3. Pemecahan / Pemisahan / Penggabungan bidang</p>	<p>g) PEMBUKUAN Wonosobo <u>21 - 6 - 2008</u> Plt Kepala Kantor Pertanahan Kabupaten / Kota <u>Wonosobo</u> ttd</p>
<p>d) DASAR PENDAFTARAN 1. Daftar Isian 202 Tgl. No.</p>	<p>L. SUDARMANTO, MM NIP <u>010 164 310</u></p>
<p>2. Surat Keputusan Kakantah ✓ Tgl. 16-06-2008 ✓ No. 10-530.2-11.25-38-2008 ✓ 3. Permohonan Pemecahan / Pemisahan / Penggabungan bidang Tgl. No.</p>	<p>h) PENERBITAN SERTIPIKAT Wonosobo <u>21 - 6 - 2008</u> Plt Kepala Kantor Pertanahan Kabupaten / Kota Wonosobo</p>
<p>e) SURAT UKUR Tgl. 19-06-2008 ✓ No. 129/Kepil/2008 ✓ Luas. 4.647 m² ✓</p>	<p> L. SUDARMANTO, MM NIP <u>010 164 310</u></p>
<p>i) PENUNJUK</p>	

11.25.02.08.4.00028

NIB : 11.25.02.08.00113

SURAT UKUR

Nomor : 129 / Kepil / 2008

SEBIDANG TANAH TERLETAK DALAM

Propinsi : Jawa Tengah.

Kabupaten / Kota : Wonosobo.

Kecamatan : Kepil

Desa / Kelurahan : Kepil

Peta : Pendaftaran Nomor Peta Pendaftaran :

Lembar : Kotak :

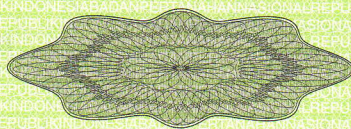
Keadaan Tanah : Sebidang tanah pertanian

Tanda-tanda batas : Pada titik batas 1 s/d IV berdiri patok kayu

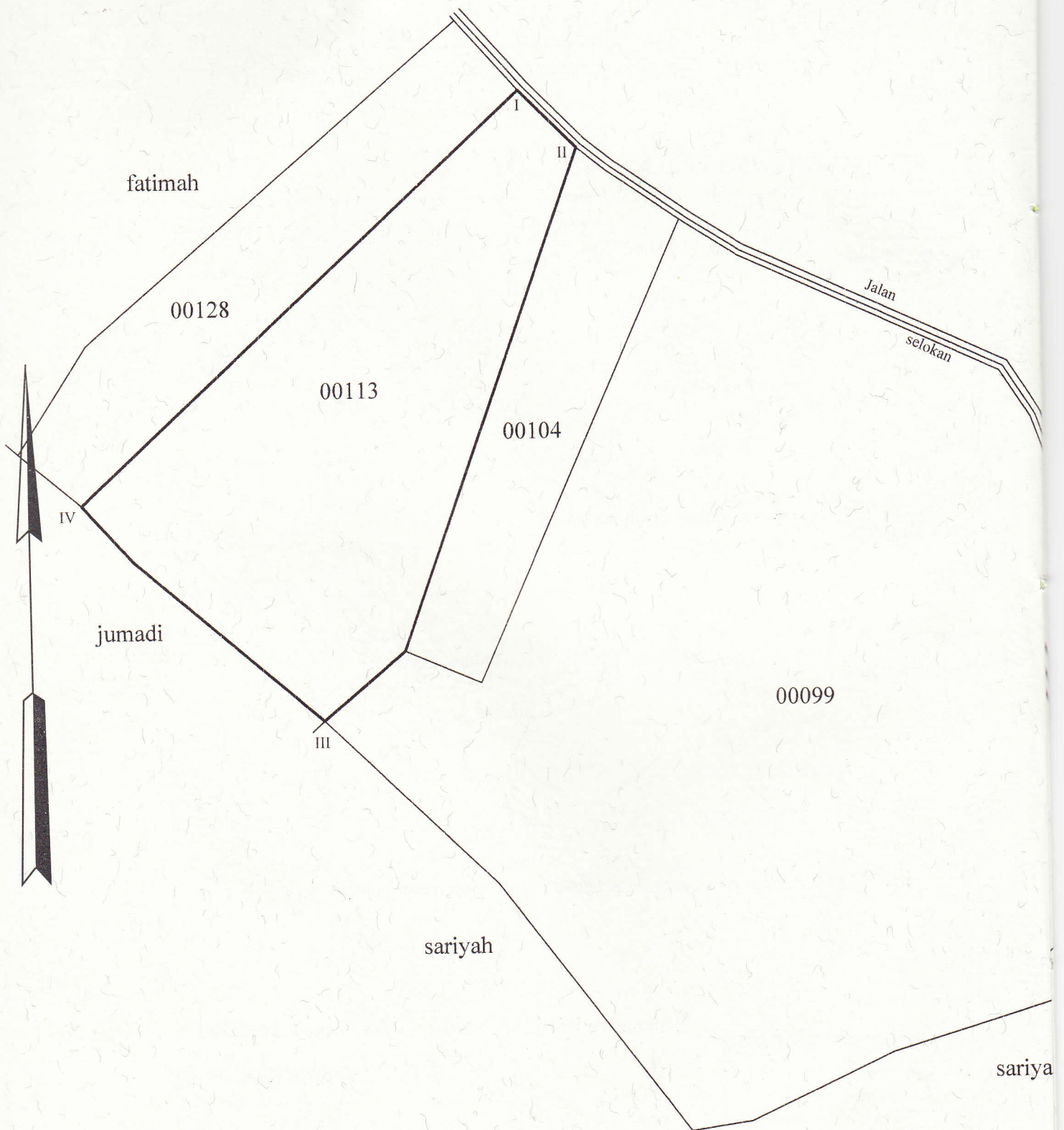
Luas : 4647 M2 (Empat ribu enam ratus empat puluh tujuh meter persegi)

Penunjukan dan penetapan batas : Penunjukan batas oleh : Sugeng dan Saiful Amin

Pemilik/Kuasa Pemilik



SKALA 1 : 1000



PENJELASAN : _____ batas tanah ini



Hal lain - lain : SU ini adalah kutipan dari peta bidang NIB Nomer 11.25.02.08.00113

Tanggal 03 - 12 - 2007

Daftar Isian 302 tgl. No.

Daftar Isian 307 tgl. No.

Tanggal Penomoran Surat Ukur

UNTUK SERTIPIKAT

Wonosobo,

19 - 06 - 2008

Wonosobo 24 - 6 - 2008


Kepala Seksi Survei, Pengukuran dan Pemetaan

Pkt. Kepala Kantor Pertanahan

Kantor Pertanahan

Kabupaten / Kota
Wonosobo

Kabupaten / Kota
Wonosobo



ttd

Ir. MULANA ARBANI

NIP

010 164 310

NIP

750 004 379

Lihat surat ukur Pemisahan
Penggabungan
Pengganti

Nomor hak :

Nomor :

Dikeluarkan surat ukur		Luas	Nomor hak	Sisa luas
Tanggal	Nomor			

Sisya diuraikan dalam surat ukur Nomor :

Nomor hak :