


3633/2008

# BADAN PERTANAHAN NASIONAL REPUBLIK INDONESIA



## SERTIPIKAT (TANDA BUKTI HAK)




KANTOR PERTANAHAN  
KABUPATEN / ~~KOTA~~

WONOSOBO

11 • 25 • 02 • 08 • 4 • 000 22 •

BENBUOH KADUT SIBUNBUON 5

# BADAN PERTANAHAN NASIONAL REPUBLIC INDONESIA



## SERTIPIKAT

HAK : PAKAI No. 00022

PROPINSI : JAWA TENGAH  
 KABUPATEN / ~~KOTA~~ : WONOSOBO  
 KECAMATAN : KEPIL  
~~DESA~~ / KELURAHAN : KEPIL

KANTOR PERTANAHAN  
 KABUPATEN / ~~KOTA~~  
 WONOSOBO

DAFTAR ISIAN 307  
 No. 2924 / BPN / 2008  
 DAFTAR ISIAN 208  
 No. 2489 / BPN / 2008

1	1	.	2	5	.	0	2	.	0	8	.	4	.	0	0	0	2	2
---	---	---	---	---	---	---	---	---	---	---	---	---	---	---	---	---	---	---

PENDAFTARAN - PERTAMA

Halaman :

<p>a) HAK : PAKAI ✓                  No. : 00022-  <del>Desa/</del> Kel. : KEPIL ✓                  Tgl. berakhirnya hak :                  Untuk jangka waktu selama dipergunakan</p>	<p>f) NAMA PEMEGANG HAK                  PEMERINTAH KABUPATEN WONOSOBO ✓                  Tanggal lahir / akta pendirian</p>
<p>b) NIB 11.25.02.08.00107 ✓                  Letak Tanah                  Kepil</p>	
<p>c) ASAL HAK                  1. <del>Konversi</del>                  2. Pemberian hak Pakai ✓                  3. Pemecahan / Pemisahan /  <del>Penggabungan bidang</del></p>	<p>g) PEMBUKUAN                  Wonosobo 24 - 6 - 2008-                  Plt. Kepala Kantor Pertanahan                  Kabupaten / Kota                  Wonosobo                  ttd</p>
<p>d) DASAR PENDAFTARAN                  1. Daftar Isian 202                  Tgl.                  No.                  2. Surat Keputusan <del>Kakantah</del>                  Kab. Wonosobo ✓                  Tgl. 16-06-2008                  No. 10-530.2-11.25-38-2008 ✓                  3. Permohonan Pemecahan /                  Pemisahan / Penggabungan bidang                  Tgl.                  No.</p>	<p>h) PENERBITAN SERTIPIKAT                  Wonosobo 24 - 6 - 2008                  Plt. Kepala Kantor Pertanahan                  Kabupaten / Kota                  Wonosobo</p>
<p>e) SURAT UKUR                  Tgl. 19-06-2008 ✓                  No. 123/Kepil/2008 ✓                  Luas. 4.324 m2 ✓</p>	<p>                  Plt. Kepala Kantor Pertanahan                  Kabupaten / Kota                  Wonosobo                  NIP 010 164 310</p>
<p>i) PENUNJUK</p>	

11 • 25 • 02 • 08 • 4 • 00022

DAFTAR ISIAN 207

NIB : 11.25.02.08.00107

# SURAT UKUR

Nomor : 123 / Kepil / 2008

## SEBIDANG TANAH TERLETAK DALAM

Propinsi : Jawa Tengah.

Kabupaten / Kota : Wonosobo.

Kecamatan : Kepil

Desa / Kelurahan : Kepil

Peta : Pendaftaran Nomor Peta Pendaftaran :

Lembar : Kotak :

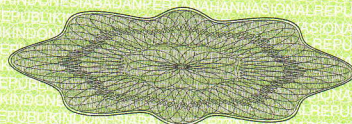
Kadaan Tanah : Sebidang tanah pertanian

Tanda-tanda batas : Pada titik batas 1 s/d IV berdiri patok kayu

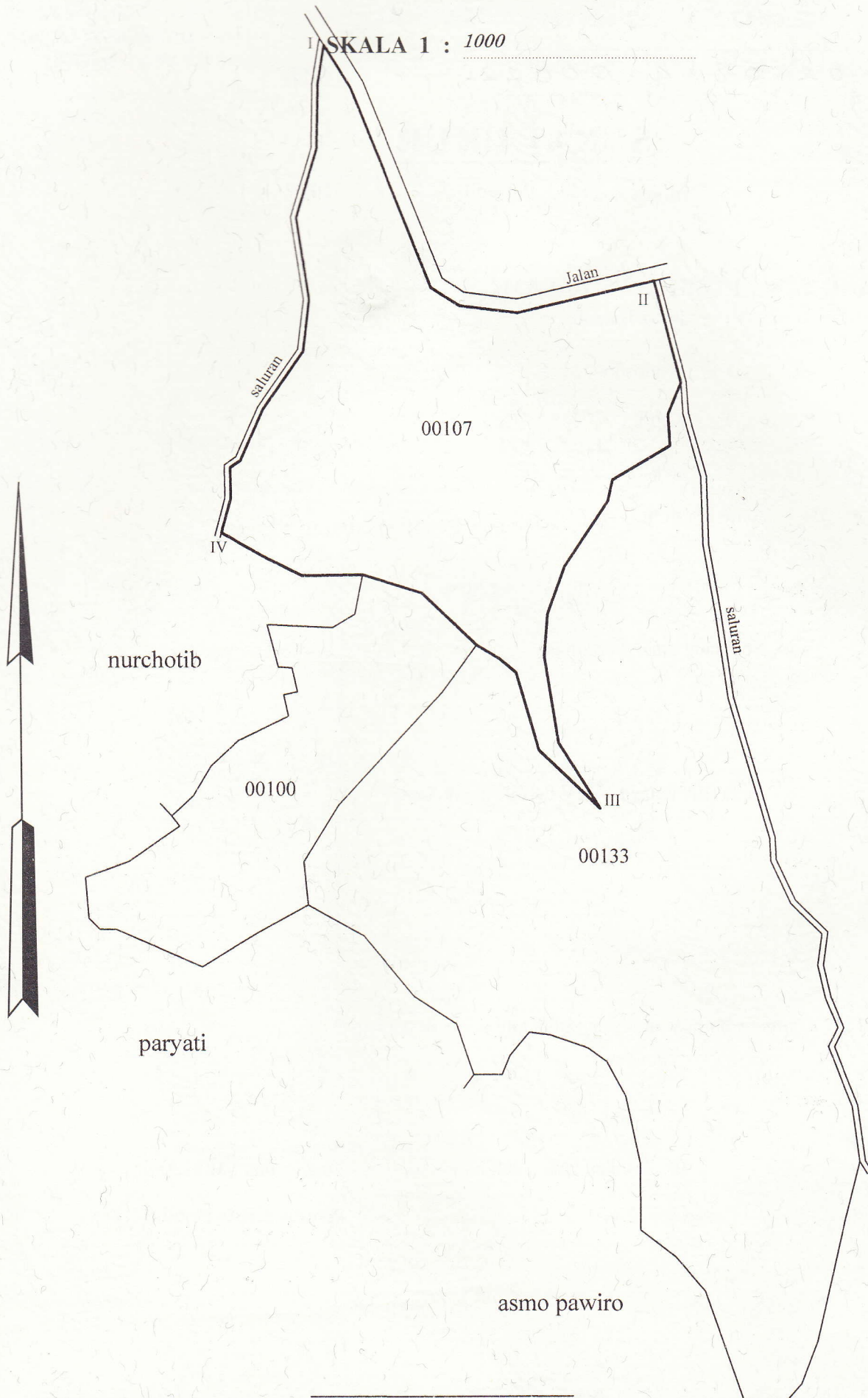
Luas : 4324 M2 ( Empat ribu tiga ratus dua puluh empat meter persegi )

Penunjukan dan penetapan batas : Penunjukan batas oleh : Sugeng dan Saiful Amin

Pemilik/Kuasa Pemilik



SKALA 1 : 1000



PENJELASAN : \_\_\_\_\_ batas tanah ini

Hal lain - lain : SU ini adalah kutipan dari peta bidang NIB Nomer 11.25.02.08.00107

Tanggal 03 - 12 - 2007

Daftar Isian 302 tgl. No.

Daftar Isian 307 tgl. No.

Tanggal Penomoran Surat Ukur

UNTUK SERTIPIKAT

Wonosobo,

19 - 06 - 2008

Wonosobo, 24 - 6 - 2008

Kepala Seksi Survei, Pengukuran dan Pemetaan


Pt. Kepala Kantor Pertanahan  
Kabupaten / Kota  
Wonosobo

Kantor Pertanahan  
Kabupaten / Kota  
Wonosobo



Ir. SUDAMANTO, MM

NIP. 010 164 310



ttd

Ir. MULANA ARBANI

NIP. 750 004 379

Lihat surat ukur Pemisahan  
Penggabungan  
Pengganti

Nomor :

Nomor hak :

Dikeluarkan surat ukur		Luas	Nomor hak	Sisa luas
Tanggal	Nomor			

Sisya diuraikan dalam surat ukur Nomor :

Nomor hak :