

BD 555572


51/Akpl/2008

DAFTAR ISIAN 206

Sk. Blus - 4250/08

3632/2008

**BADAN PERTANAHAN NASIONAL
REPUBLIK INDONESIA**



**SERTIPIKAT
(TANDA BUKTI HAK)**


**KANTOR PERTANAHAN
KABUPATEN / ~~KOTA~~**

WONOSOBO

11 • 25 • 02 • 08 • 4 • 00021

BENBUK KADUF SIBUNBUKANG

BADAN PERTANAHAN NASIONAL REPUBLIK INDONESIA



SERTIPIKAT

HAK : PAKAI No. 00021

PROPINSI : JAWA TENGAH

KABUPATEN / ~~KOTA~~ : WONOSOBO

KECAMATAN : KEPIL

~~DESA~~ / KELURAHAN : KEPIL


KANTOR PERTANAHAN
KABUPATEN / ~~KOTA~~
WONOSOBO

DAFTAR ISIAN 307
No. 3923 / BPN / 2008
DAFTAR ISIAN 208
No. 2988 / BPN / 2008

11 • 25 • 02 • 08 • 4 • 00021

PENDAFTARAN - PERTAMA

Halaman :

<p>a) HAK : PAKAI ✓ No. : 00021 ✓ Desa/ Kel. : KEPIL ✓ Tgl. berakhirnya hak : Untuk jangka waktu selama dipergunakan</p>	<p>f) NAMA PEMEGANG HAK PEMERINTAH KABUPATEN WONOSOBO ✓ Tanggal lahir / akta pendirian</p>
<p>b) NIB 11.25.02.08.00106 ✓ Letak Tanah Kepil ✓</p>	
<p>c) ASAL HAK 1. Konversi 2. Pemberian hak Pakai ✓ 3. Pemecahan / Pemisahan / Penggabungan bidang</p>	<p>g) PEMBUKUAN Wonosobo 21 - 6 - 2008 - Plt Kepala Kantor Pertanahan Kabupaten / Kota Kota Wonosobo ttd</p>
<p>d) DASAR PENDAFTARAN 1. Daftar Isian 202 Tgl. No. 2. Surat Keputusan Kakantah Kab. Wonosobo ✓ Tgl. 16-06-2008 ✓ No. 10-530.2-11.25-38-2008 ✓ 3. Permohonan Pemecahan / Pemisahan / Penggabungan bidang Tgl. No.</p>	<p>h) PENERBITAN SERTIPIKAT Wonosobo 21 - 6 - 2008 . Plt Kepala Kantor Pertanahan Kabupaten / Kota Kota Wonosobo</p>
<p>e) SURAT UKUR Tgl. 19-06-2008 ✓ No. 122/Kepil/2008 ✓ Luas. 1.751 m² ✓</p>	<p> I. SUDARMANTO, MM NIP 010 164 310</p>
<p>i) PENUNJUK</p>	

11.25.02.08.4.00021

NIB :

SURAT UKUR

Nomor : 122 / Kepil / 2008

SEBIDANG TANAH TERLETAK DALAM

Propinsi : Jawa Tengah.
Kabupaten / Kota : Wonosobo.
Kecamatan : Kepil
Desa / Kelurahan : Kepil

Peta : Pendaftaran Nomor Peta Pendaftaran :


Lembar : Kotak :

Keadaan Tanah : Sebidang tanah pertanian

Tanda-tanda batas : Pada titik batas I s/d IV berdiri patok kayu

Luas : 1751 M2 (Seribu tujuh ratus lima puluh satu meter persegi)

Penunjukan dan penetapan batas : Penunjukan batas oleh : Sugeng dan Saiful Amin
Pemilik/Kuasa Penilik



SKALA 1 : 500

baderi m.

II

I

sabichan

nugroho

IV

III

Jalan



PENJELASAN : batas tanah ini

