


3628 / 2008

BADAN PERTANAHAN NASIONAL REPUBLIK INDONESIA



SERTIPIKAT (TANDA BUKTI HAK)



KANTOR PERTANAHAN
KABUPATEN / ~~KOTA~~

WONOSOBO

11 • 25 • 02 • 08 • 4 • 00018

BENGKOK 40065

BADAN PERTANAHAN NASIONAL REPUBLIK INDONESIA



SERTIPIKAT

HAK : PAKAI No. 00018

PROPINSI : JAWA TENGAH

KABUPATEN / ~~KOTA~~ : WONOSOBO

KECAMATAN : KEPIL

~~DESA~~ / KELURAHAN : KEPIL


KANTOR PERTANAHAN
KABUPATEN / ~~KOTA~~
WONOSOBO

DAFTAR ISIAN 307
No. 3920 / BPN / 2008
DAFTAR ISIAN 208
No. 2485 / BPN / 2008

11 • 25 • 02 • 08 • 4 • 00018

PENDAFTARAN - PERTAMA

Halaman :

<p>a) HAK : PAKAI ✓ No. : 0008 ✓ Desa / Kel. : KEPIL ✓ Tgl. berakhirnya hak : Untuk jangka waktu selama dipergunakan ✓</p>	<p>f) NAMA PEMEGANG HAK PEMERINTAH KABUPATEN WONOSOBO Tanggal lahir / akta pendirian</p>
<p>b) NIB 11.25.02.08.00102 ✓ Letak Tanah Kepil</p>	
<p>c) ASAL HAK 1. Konversi 2. Pemberian hak Pakai ✓ 3. Pemecahan / Pemisahan / Penggabungan bidang</p>	<p>g) PEMBUKUAN Wonosobo 21 - 6 - 2008 Plt Kepala Kantor Pertanahan Kabupaten / Kota Wonosobo ttd</p>
<p>d) DASAR PENDAFTARAN 1. Daftar Isian 202 Tgl. No.</p>	<p>L. SUDARMANTO, MM NIP 010 164 310</p>
<p>2. Surat Keputusan Kakantah ✓ Tgl. 16-06-2008 ✓ No. 10-530.2-11.25-38-2008 ✓ 3. Permohonan Pemecahan / Pemisahan / Penggabungan bidang Tgl. No.</p>	<p>h) PENERBITAN SERTIPIKAT Wonosobo 21 - 6 - 2008 Plt Kepala Kantor Pertanahan Kabupaten / Kota Wonosobo</p>
<p>e) SURAT UKUR Tgl. 19-06-2008 ✓ No. 118/Kepil/2008 ✓ Luas. 3.928 m² ✓</p>	<p> L. SUDARMANTO, MM ✓ NIP 010 164 310</p>
<p>i) PENUNJUK</p>	

11 • 25 • 02 • 08 • 4 • 00018

DAFTAR ISIAN 207

NIB : 11.25.02.08.00102

SURAT UKUR

Nomor : 118 / Kepil / 2008

SEBIDANG TANAH TERLETAK DALAM

Propinsi : Jawa Tengah.

Kabupaten / Kota : Wonosobo.

Kecamatan : Kepil

Desa / Kelurahan : Kepil

Peta : Pendaftaran Nomor Peta Pendaftaran :

Lembar : Kotak :

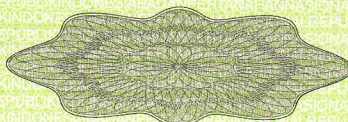
Keadaan Tanah : Sebidang tanah pertanian

Tanda-tanda batas : Pada titik batas I s/d III berdiri patok kayu

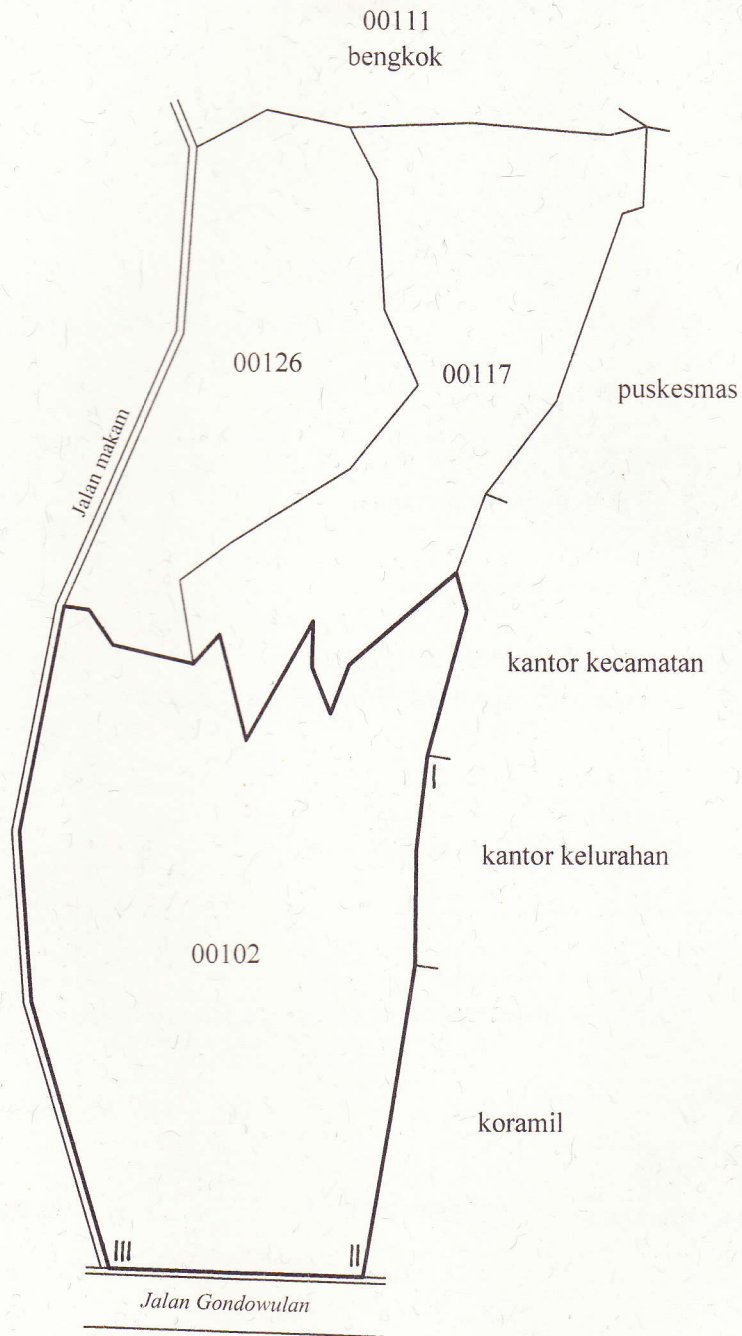
Luas : 3928 M² (Tiga ribu sembilan ratus dua puluh delapan meter persegi)

Penunjukan dan penetapan batas : Penunjukan batas oleh : Sugeng dan Saiful Amin

Pemilik/Kuasa Pemilik



SKALA 1 :1000.....



PENJELASAN : batas tanah ini

