

BD 555567


47/AKPL/2008

DAFTAR ISI 206

sk. Bks = 4245/08

3627/08

**BADAN PERTANAHAN NASIONAL  
REPUBLIK INDONESIA**



**SERTIPIKAT  
(TANDA BUKTI HAK)**




**KANTOR PERTANAHAN  
KABUPATEN /~~KOTA~~**

**WONOSOBO**

11 • 25 • 02 • 08 • 4 • 00017

BENBUK SEWUDES

# BADAN PERTANAHAN NASIONAL REPUBLIK INDONESIA



## SERTIPIKAT

HAK : PAKAI No. 00017.

PROPINSI : JAWA TENGAH

KABUPATEN / ~~KOTA~~ : WONOSOBO

KECAMATAN : KEPIL

~~DESA~~ / KELURAHAN : KEPIL

KANTOR PERTANAHAN  
KABUPATEN / ~~KOTA~~  
WONOSOBO

DAFTAR ISIAN 307  
No. 3919 / BPN / 2008 .  
DAFTAR ISIAN 208  
No. 2484 / BPN / 2008 .

11 • 25 • 02 • 08 • 4 • 00017

**PENDAFTARAN - PERTAMA**

Halaman :

<p>a) HAK : <b>PAKAI</b> ✓                  No. : <b>00017</b> ✓                  Desa / Kel. : <b>KEPIL</b> ✓                  Tgl. berakhirnya hak :                  Untuk jangka waktu selama dipergunakan</p>	<p>f) NAMA PEMEGANG HAK  <b>FEMERINTAH KABUPATEN WONOSOBO</b> ✓                  Tanggal lahir / akta pendirian</p>
<p>b) NIB <b>11.25.02.08.00101</b> ✓                  Letak Tanah  <b>Kepil</b> ✓</p>	
<p>c) ASAL HAK                  1. <del>Konversi</del>                  2. Pemberian hak <b>Pakai</b> ✓                  3. Pemecahan / Pemisahan /                  Penggabungan bidang</p>	<p>g) PEMBUKUAN                  Wonosobo <u>24 - 6 - 2008</u>                  Pjt. Kepala Kantor Pertanahan                  Kabupaten / <del>Kota</del>                  Wonosobo                  ttd</p>
<p>d) DASAR PENDAFTARAN                  1. Daftar Isian 202                  Tgl.                  No.</p>	<p><b>L. SUDARMANTO, MM</b>                  NIP <u>010 164 310</u></p>
<p>2. Surat Keputusan <b>Kakantah</b>                  Tgl. <b>16-06-2008</b> ✓                  No. <b>10-530.2-11.25-38-2008</b> ✓                  3. Permohonan Pemecahan /                  Pemisahan / Penggabungan bidang                  Tgl.                  No.</p>	<p>h) PENERBITAN SERTIPIKAT                  Wonosobo <u>24 - 6 - 2008</u>                  Pjt Kepala Kantor Pertanahan                  Kabupaten / <del>Kota</del>                  Wonosobo</p>
<p>e) SURAT UKUR                  Tgl. <b>19-06-2008</b> ✓                  No. <b>117/Kepil/2008</b> ✓                  Luas. <b>4.114 m2</b> ✓</p>	<p>  <b>L. SUDARMANTO, MM</b>                  NIP <u>010 164 310</u></p>
<p>i) PENUNJUK</p>	

11 • 25 • 02 • 08 • 4 • 000 17

NIB : 11.25.02.08.00101

**SURAT UKUR**

Nomor : 117 / Kepil / 2008

**SEBIDANG TANAH TERLETAK DALAM**

Propinsi : Jawa Tengah

Kabupaten / Kota : Wonosobo

Kecamatan : Kepil

Desa / Kelurahan : Kepil

Peta : Pendaftaran Nomor Peta Pendaftaran :


Lembar : Kotak :

Keadaan Tanah : Sebidang tanah pertanian

Tanda-tanda batas : Pada titik batas 1 s/d 4 berdiri patok kayu

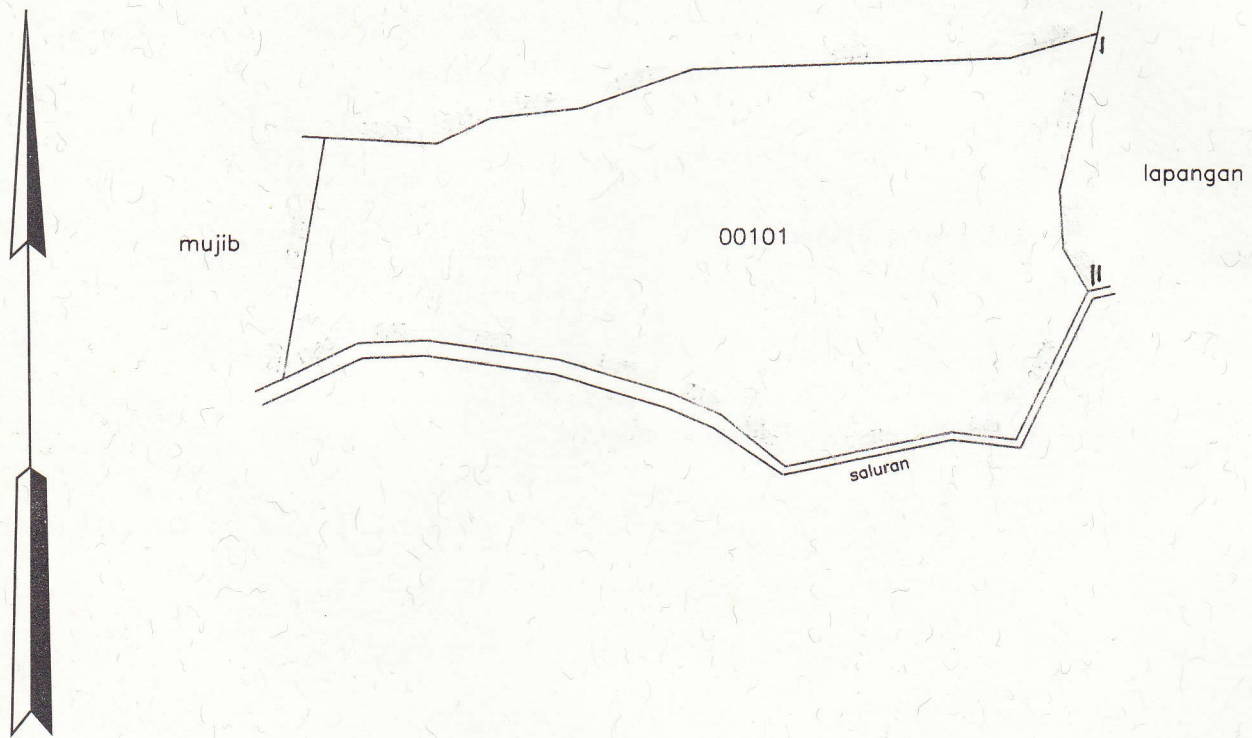
Luas : 4114 M2 ( Empat ribu seratus empat belas meter persegi )

Penunjukan dan penetapan batas : Penunjukan batas oleh : Sugeng dan Saiful Amin  
Pemilik/Kuasa Pemilik



1000

SKALA 1 : .....



PENJELASAN : ..... batas tanah ini

Hal lain - lain : SU ini adalah kutipan dari peta bidang NIB Nomer 11.25.02.08.00101

Tanggal 03 - 12 - 2007

Daftar Isian 302 tgl. No.

Daftar Isian 307 tgl. No.

Tanggal Penomoran Surat Ukur

UNTUK SERTIPIKAT

Wonosobo,

19 - 06 - 2008

Wonosobo 24 - 6 - 2008

Kepala Seksi Survei, Pengukuran dan Pemetaan

Pdt. Kepala Kantor Pertanahan  
Kabupaten / Kota  
Wonosobo  
SUDARMANO, MM


Kantor Pertanahan  
Kabupaten / Kota  
Wonosobo

ttd

Ir. MULANA ARBANI

NIP 010 164 310

NIP 750 004 379



Lihat surat ukur Pemisahan  
Penggabungan  
Pengganti

Nomor :

Nomor hak :

Dikeluarkan surat ukur		Luas	Nomor hak	Sisa luas
Tanggal	Nomor			

Sisya diuraikan dalam surat ukur Nomor :

Nomor hak :