


3699/2008

**BADAN PERTANAHAN NASIONAL
REPUBLIK INDONESIA**



**SERTIPIKAT
(TANDA BUKTI HAK)**

WONOSOBO


**KANTOR PERTANAHAN
KABUPATEN / KOTA**

WONOSOBO

11 • 25 • 02 • 08 • 4 • 00015

BENGKOK WJOM SUWIYU

BADAN PERTANAHAN NASIONAL REPUBLIK INDONESIA



SERTIPIKAT

HAK : PAKAI No. 00015

PROPINSI : JAWA - TENGAH

KABUPATEN / KOTA : WONOSOBO

KECAMATAN : KEPIL

D-E-S-A/ KELURAHAN : KEPIL

KANTOR PERTANAHAN
KABUPATEN / KOTA
WONOSOBO


DAFTAR ISIAN 307
No. 3917/BPN/2008

DAFTAR ISIAN 208
No. 2482/BPN/2008

| | | | | | | | | | | | | | | | | | | |
|---|---|---|---|---|---|---|---|---|---|---|---|---|---|---|---|---|---|---|
| 1 | 1 | . | 2 | 5 | . | 0 | 2 | . | 0 | 8 | . | 4 | . | 0 | 0 | 0 | 1 | 5 |
|---|---|---|---|---|---|---|---|---|---|---|---|---|---|---|---|---|---|---|

PENDAFTARAN - PERTAMA

Halaman :

| | |
|--|--|
| <p>a) HAK : PAKAI ✓ No. : 00015 ✓ Desa / Kel. : KEPII ✓ Tgl. berakhirnya hak : Untuk jangka waktu selama dipergunakan ✓</p> | <p>f) NAMA PEMEGANG HAK PEMERINTAH KABUPATEN WONOSOBO ✓ Tanggal lahir / akta pendirian</p> |
| <p>b) NIB 11.25.02.08.00132 ✓ Letak Tanah Kepil ✓</p> | |
| <p>c) ASAL HAK 1. Konversi 2. Pemberian hak Pakai ✓ 3. Pemecahan / Pemisahan / Penggabungan bidang</p> | <p>g) PEMBUKUAN Wonosobo <u>24 - 6 - 2008</u> Plt Kepala Kantor Pertanahan Kabupaten / Kota Wonosobo ttd</p> |
| <p>d) DASAR PENDAFTARAN 1. Daftar Isian 202 Tgl. No.</p> | <p>L. SUDARMANTO, MM NIP <u>010 164 310</u></p> |
| <p>2. Surat Keputusan Kakantah Kab. Wonosobo Tgl. 16-06-2008 ✓ No. 10-530.2-11.25-38-2008 ✓ 3. Permohonan Pemecahan / Pemisahan / Penggabungan bidang Tgl. No.</p> | <p>h) PENERBITAN SERTIPIKAT Wonosobo <u>24 - 6 - 2008</u> Plt Kepala Kantor Pertanahan Kabupaten / Kota Wonosobo</p> |
| <p>e) SURAT UKUR Tgl. 19-06-2008 ✓ No. 147/Kepil/2008 ✓ Luas. 1 810 m2 ✓</p> | <p> L. SUDARMANTO, MM ✓ NIP <u>010 164 310</u></p> |
| <p>i) PENUNJUK</p> | |

11 • 25 • 02 • 08 • 4 • 000 15

NIB : 11.25.02.08.00132

SURAT UKUR

Nomor : 147 / Kepil / 2008

SEBIDANG TANAH TERLETAK DALAM

Propinsi : Jawa Tengah.

Kabupaten / Kota : Wonosobo.

Kecamatan : Kepil

Desa / Kelurahan : Kepil

Peta : Pendaftaran Nomor Peta Pendaftaran :

Lembar : Kotak :

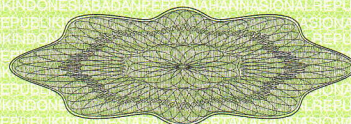
Keadaan Tanah : Sebidang tanah pertanian

Tanda-tanda batas : Pada titik batas I s/d III berdiri patok kayu

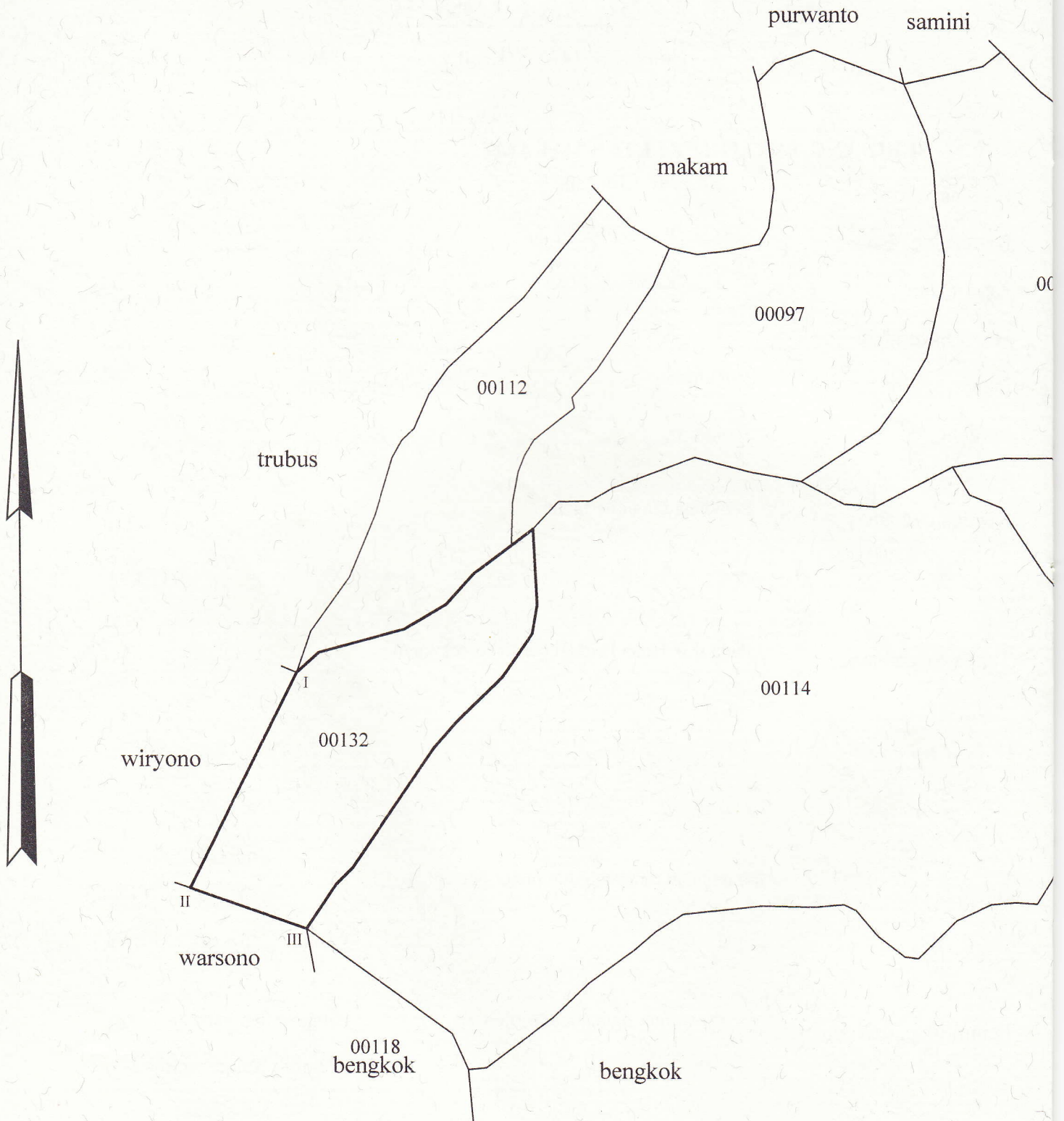
Luas : 1810 M² (Seribu delapan ratus sepuluh meter persegi)

Penunjukan dan penetapan batas : Penunjukan batas oleh : Sugeng dan Saiful Amin

Pemilik/Kuasa Pemilik



SKALA 1 : 1000



PENJELASAN : _____ batas tanah ini

urip jaeri

engkok

Hal lain - lain : SU ini adalah kutipan dari peta bidang NIB Nomer 11.25.02.08.00132

Tanggal 03 - 12 - 2007

Daftar Isian 302 tgl. No.

Daftar Isian 307 tgl. No.

Tanggal Penomoran Surat Ukur

UNTUK SERTIPIKAT

Wonosobo,


19 - 06 - 2008

Wonosobo 24 - 6 - 2008

Kepala Seksi Survei, Pengukuran dan Pemetaan

Pet. Kepala Kantor Pertanahan
Kabupaten / Kota
Wonosobo

Kantor Pertanahan
Kabupaten / Kota
Wonosobo



ttd

Ir. MULANA ARBANI

NIP 010 164 310

NIP 750 004 379

Lihat surat ukur Pemisahan
Penggabungan
Pengganti

Nomor :

Nomor hak :

| Dikeluarkan surat ukur | | Luas | Nomor hak | Sisa luas |
|------------------------|-------|------|-----------|-----------|
| Tanggal | Nomor | | | |
| | | | | |

Sisya diuraikan dalam surat ukur Nomor :

Nomor hak :