


3626/2008

BADAN PERTANAHAN NASIONAL REPUBLIK INDONESIA



SERTIPIKAT (TANDA BUKTI HAK)




KANTOR PERTANAHAN
KABUPATEN / KOTA
WONOSOBO

11 • 25 • 02 • 08 • 4 • 00014

BENGKOK SEDET

BADAN PERTANAHAN NASIONAL REPUBLIK INDONESIA



SERTIPIKAT

HAK : PAKAI No. 00014

PROPINSI : JAWA TENGAH

KABUPATEN / KOTA : WONOSOBO

KECAMATAN : KEPIL

DESA/ KELURAHAN : KEPIL

KANTOR PERTANAHAN
KABUPATEN / KOTA
WONOSOBO


DAFTAR ISIAN 307
No. 3916/BPN/2008

DAFTAR ISIAN 208
No. 2481/BPN/2008

11 • 25 • 02 • 08 • 4 • 00014

PENDAFTARAN - PERTAMA

Halaman :

<p>a) HAK : PAKAI ✓ No. : 00014 ✓ Desa / Kel. : KEPIL ✓ Tgl. berakhirnya hak : Untuk jangka waktu selama dipergunakan</p>	<p>f) NAMA PEMEGANG HAK PEMERINTAH KABUPATEN WONOSOBO ✓ Tanggal lahir / akta pendirian</p>
<p>b) NIB 11.25.02.08.00100 ✓ Letak Tanah Kepil ✓</p>	
<p>c) ASAL HAK 1. Konversi 2. Pemberian hak Pakai ✓ 3. Pemecahan / Pemisahan / Penggabungan bidang</p>	<p>g) PEMBUKUAN Wonosobo 24 - 6 - 2008 Plt. Kepala Kantor Pertanahan Kabupaten / Kota Wonosobo ttd</p>
<p>d) DASAR PENDAFTARAN 1. Daftar Isian 202 Tgl. No.</p>	<p>L. SUDARMANTO, MM NIP 010 164 310</p>
<p>2. Surat Keputusan Kakantah Kab. Wonosobo ✓ Tgl. 16-06-2008 ✓ No. 10-530.2-11.25-38-2008 ✓ 3. Permohonan Pemecahan / Pemisahan / Penggabungan bidang Tgl. No.</p>	<p>h) PENERBITAN SERTIPIKAT Wonosobo 24 - 6 - 2008 Plt Kepala Kantor Pertanahan Kabupaten / Kota Wonosobo</p>
<p>e) SURAT UKUR Tgl. 19-06-2008 ✓ No. 116/Kepil/2008 ✓ Luas. 1.875 m² ✓</p>	<p> L. SUDARMANTO, MM ✓ NIP 010 164 310</p>
<p>i) PENUNJUK</p>	

11 • 25 • 02 • 08 • 4 • 00014

NIB :

SURAT UKUR

Nomor : 116 / Kepil / 2008

SEBIDANG TANAH TERLETAK DALAM

Propinsi : Jawa Tengah.

Kabupaten / Kota : Wonosobo.

Kecamatan : Kepil

Desa / Kelurahan : Kepil

Peta : Pendaftaran Nomor Peta Pendaftaran :

Lembar : Kotak :


Keadaan Tanah : Sebidang tanah pertanian

Tanda-tanda batas : Pada titik batas I s/d II berdiri patok kayu

Luas : 1875 M2 (Seribu delapanratus tujuh puluh lima meter persegi)

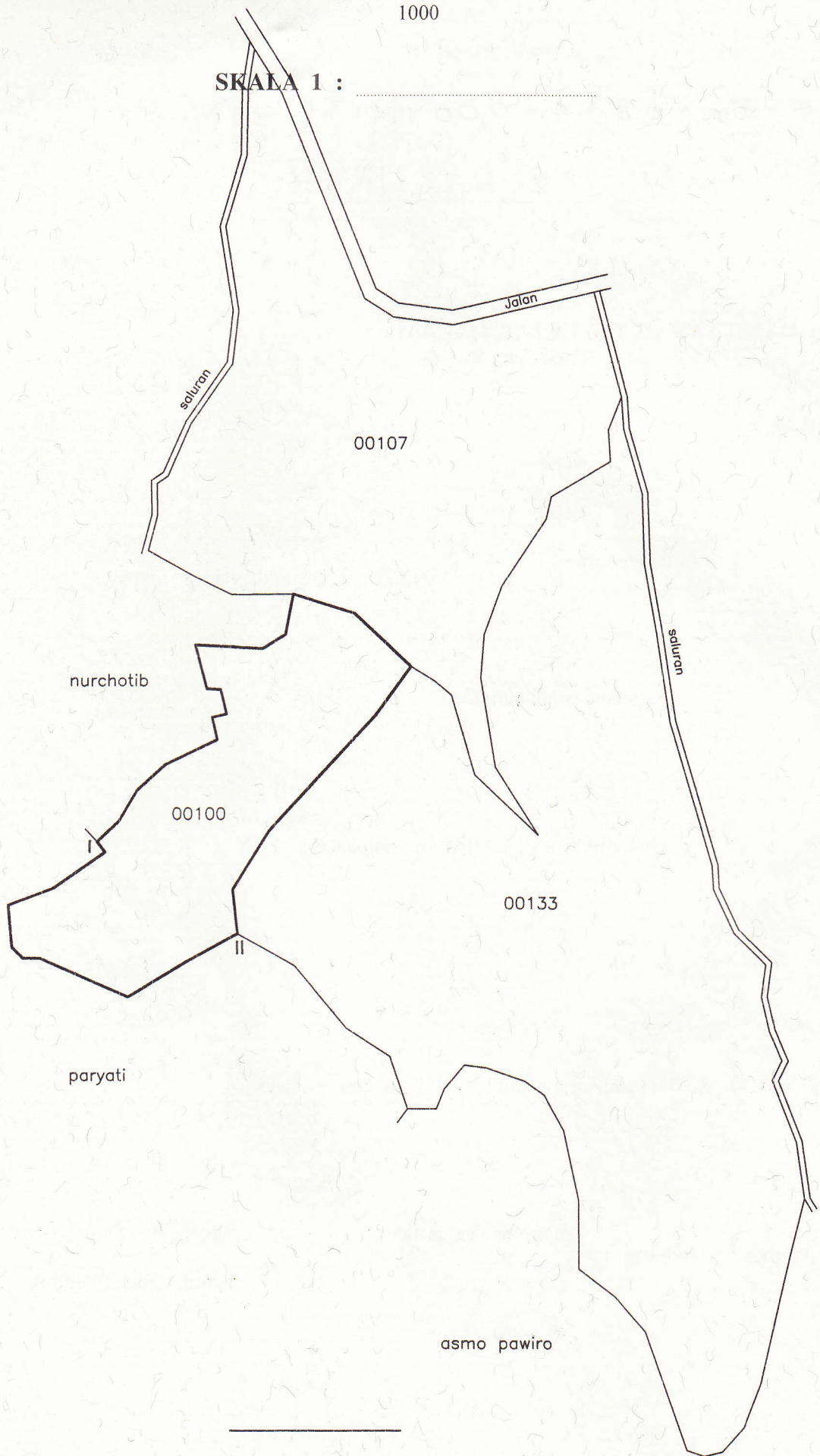
Penunjukan dan penetapan batas : Penunjukan batas oleh : Sugeng dan Saiful Aminin

Pemilik/Kuasa Pemilik



1000

SKALA 1 :



PENJELASAN : batas tanah ini

