


3623/08

BADAN PERTANAHAN NASIONAL REPUBLIK INDONESIA



SERTIPIKAT (TANDA BUKTI HAK)


KANTOR PERTANAHAN
KABUPATEN / ~~KOTA~~

WONOSOBO

11 • 25 • 02 • 08 • 4 • 00012

BENBOK 10055

BADAN PERTANAHAN NASIONAL REPUBLIK INDONESIA



SERTIPIKAT

HAK : PAKAI No. 00012 -

PROPINSI : JAWA TENGAH

KABUPATEN / ~~KOTA~~ : WONOSOBO

KECAMATAN : KEPIL

~~DESA~~ / KELURAHAN : KEPIL

KANTOR PERTANAHAN
KABUPATEN / ~~KOTA~~
WONOSOBO

DAFTAR ISIAN 307
No. 3914 / BPN / 2008.


DAFTAR ISIAN 208
No. 2479 / BPN / 2008.

11	•	25	•	02	•	08	•	4	•	00012
----	---	----	---	----	---	----	---	---	---	-------

PENDAFTARAN - PERTAMA

Halaman :

<p>a) HAK : PAKAI ✓ No. : 00012- Desa / Kel. : KEPIL / Tgl. berakhirnya hak : Untuk jangka waktu selama dipergunakan ✓</p>	<p>f) NAMA PEMEGANG HAK PEMERINTAH KABUPATEN WONOSOBO ✓ Tanggal lahir / akta pendirian</p>
<p>b) NIB 11.25.02.08.00097 Letak Tanah Kepil</p>	<p>g) PEMBUKUAN Wonosobo 21-6-2008 Plt. Kepala Kantor Pertanahan Kabupaten / Kota Wonosobo ttd</p>
<p>c) ASAL HAK 1. Konversi 2. Pemberian hak Pakai ✓ 3. Pemecahan / Pemisahan / Penggabungan bidang</p>	<p>h) PENERBITAN SERTIPIKAT Wonosobo 21-6-2008 Plt. Kepala Kantor Pertanahan Kabupaten / Kota Wonosobo</p>
<p>d) DASAR PENDAFTARAN 1. Daftar Isian 202 Tgl. No. 2. Surat Keputusan Kakartah / Kab. Wonosobo Tgl. 16-06-2008 No. 10-530.2-11.25-38-2008 ✓ 3. Permohonan Pemecahan / Pemisahan / Penggabungan bidang Tgl. No.</p>	<p>i) PENUNJUK Plt. Kepala Kantor Pertanahan Kabupaten / Kota Wonosobo NIP 010 164 310</p>
<p>e) SURAT UKUR Tgl. 19-06-2008 ✓ No. 113/Kepil/2008 ✓ Luas. 3.413 m2 ✓</p>	<p>Plt. Kepala Kantor Pertanahan Kabupaten / Kota Wonosobo NIP 010 164 310</p>



NIB :

11 • 25 • 02 • 08 • 4 • 00012-

SURAT UKUR

Nomor : 113 / Kepil / 2008

SEBIDANG TANAH TERLETAK DALAM

Propinsi : Jawa Tengah.

Kabupaten / Kota : Wonosobo.

Kecamatan : Kepil

Desa / Kelurahan : Kepil

Peta : Pendaftaran Nomor Peta Pendaftaran :

Lembar : Kotak :

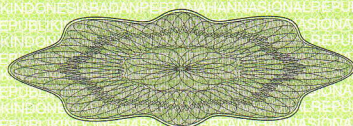
Keadaan Tanah : Sebidang tanah pertanian

Tanda-tanda batas : Pada titik batas I s/d II berdiri patok kayu

Luas : 3413 M2 (Tiga ribu empat ratus tiga belas meter persegi)

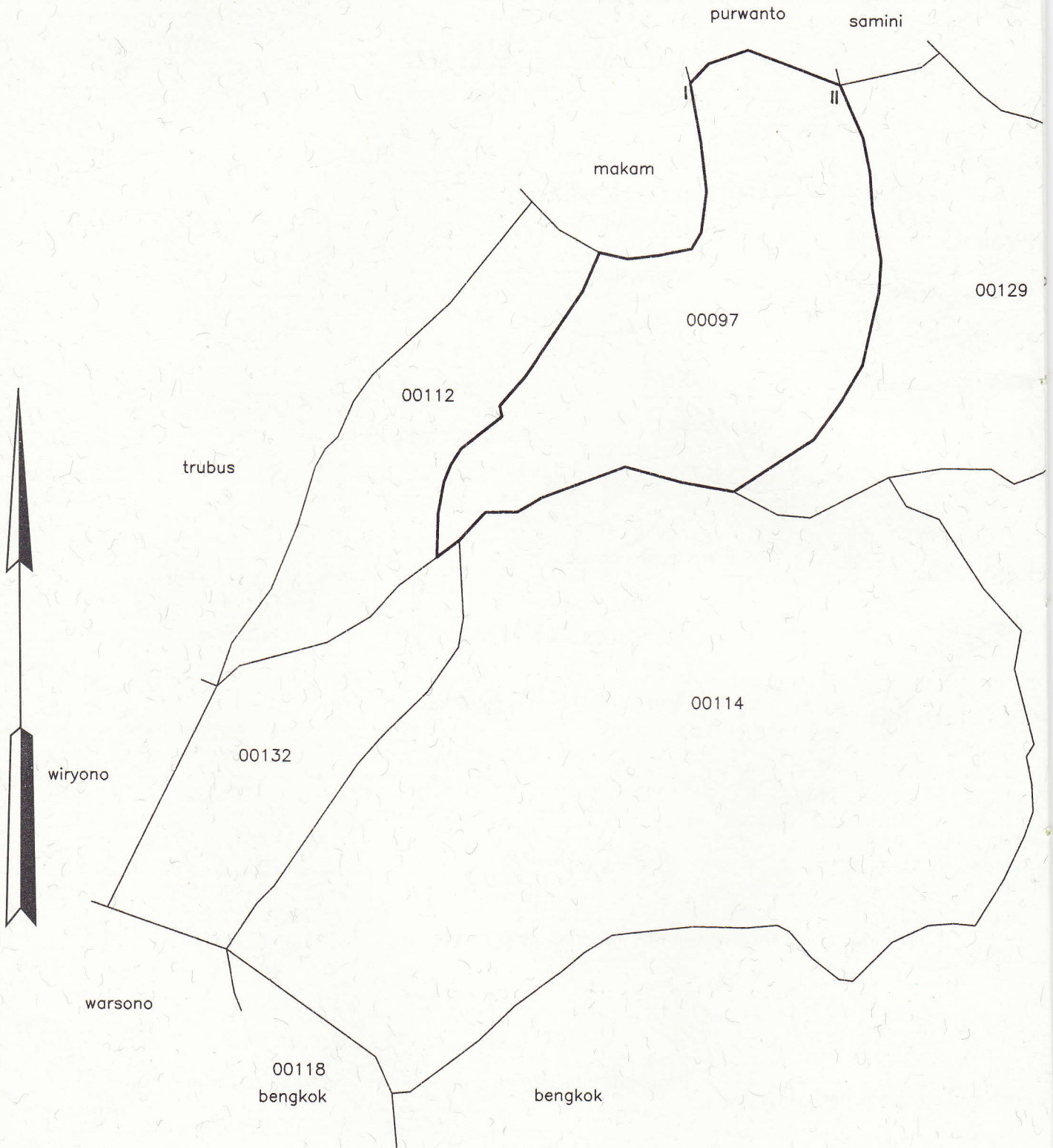
Penunjukan dan penetapan batas : Penunjukan batas oleh : Sugeng dan Saiful Amin

Pemilik/Kuasa Pemilik



1000

SKALA 1 :



PENJELASAN : batas tanah ini

