


BD 555561

40/Akpl/08  
DAFTAR ISIAN 206  
Sk. Bks : 4239/08

3621/08

# BADAN PERTANAHAN NASIONAL REPUBLIK INDONESIA



## SERTIPIKAT (TANDA BUKTI HAK)


KANTOR PERTANAHAN  
KABUPATEN / ~~KOTA~~

WONOSOBO

11 • 25 • 02 • 08 • 4 • 00010

Bentuk 1005

# BADAN PERTANAHAN NASIONAL REPUBLIK INDONESIA



## SERTIPIKAT

HAK : PAKAI No. 00010

PROPINSI : JAWA - TENGAH

KABUPATEN / ~~KOTA~~ : WONOSOBO

KECAMATAN : KEPIL

~~DESA~~ / KELURAHAN : KEPIL

KANTOR PERTANAHAN  
KABUPATEN / ~~KOTA~~  
WONOSOBO

DAFTAR ISIAN 307  
No. 3912 / BPN / 2008

DAFTAR ISIAN 208  
No. 2477 / BPN / 2008

11	•	25	•	02	•	08	•	4	•	00010
----	---	----	---	----	---	----	---	---	---	-------

PENDAFTARAN - PERTAMA

Halaman :

<p>a) HAK : <b>PAKAI</b> ✓                  No. : <b>00010</b> ✓  <del>Desa / Kel. :</del> <b>KEPIL</b> ✓                  Tgl. berakhirnya hak :                  Untuk jangka waktu selama dipergunakan</p>	<p>f) NAMA PEMEGANG HAK  <b>PEMERINTAH KABUPATEN WONOSOBO</b>                  Tanggal lahir / akta pendirian</p>
<p>b) NIB <b>11.25.02.08.00095</b> ✓                  Letak Tanah  <b>Kepil</b> ✓</p>	
<p>c) ASAL HAK                  1. <del>Konversi</del>                  2. Pemberian hak <b>Pakai</b> ✓                  3. <del>Pemecahan / Pemisahan /</del>  <del>Penggabungan bidang</del></p>	<p>g) PEMBUKUAN  <b>Wonosobo</b> <b>24 - 6 - 2008</b>                  Ptt. Kepala Kantor Pertanahan                  Kabupaten / <del>Kota</del>  <b>Wonosobo</b>                  ttd</p>
<p>d) DASAR PENDAFTARAN                  1. Daftar Isian 202                  Tgl.                  No.</p>	<p><b>H. SUDARMANTO, MM</b>                  NIP <b>010 164 310</b></p>
<p>2. Surat Keputusan <del>Kakanteh</del> ✓                  Tgl. <b>16-06-2008</b> ✓                  No. <b>10-530/2-11.25-38-2008</b> ✓                  3. Permohonan Pemecahan /                  Pemisahan / Penggabungan bidang                  Tgl.                  No.</p>	<p>h) PENERBITAN SERTIPIKAT  <b>Wonosobo</b> <b>24 - 6 - 2008</b>                  Ptt. Kepala Kantor Pertanahan                  Kabupaten / <del>Kota</del>  <b>Wonosobo</b></p>
<p>e) SURAT UKUR                  Tgl. <b>19-06-2008</b> ✓                  No. <b>111/Kepil/2008</b> ✓                  Luas. <b>1.914 m<sup>2</sup></b> ✓</p>	<p>  <b>SUDARMANTO, MM</b> ✓                  NIP <b>010 164 310</b></p>
<p>i) PENUNJUK</p>	

NIB :

11 • 25 • 02 • 08 • 4 • 00010 -

**SURAT UKUR**

Nomor : 111 / Kepil / 2008

**SEBIDANG TANAH TERLETAK DALAM**

Propinsi : Jawa Tengah.

Kabupaten / Kota : Wonosobo.

Kecamatan : Kepil

Desa / Kelurahan : Kepil

Peta : Pendaftaran Nomor Peta Pendaftaran :

Lembar : Kotak :

Keadaan Tanah : Sebidang tanah pertanian

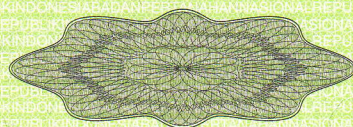
Tanda-tanda batas : Pada titik batas I s/d III berdiri patok kayu



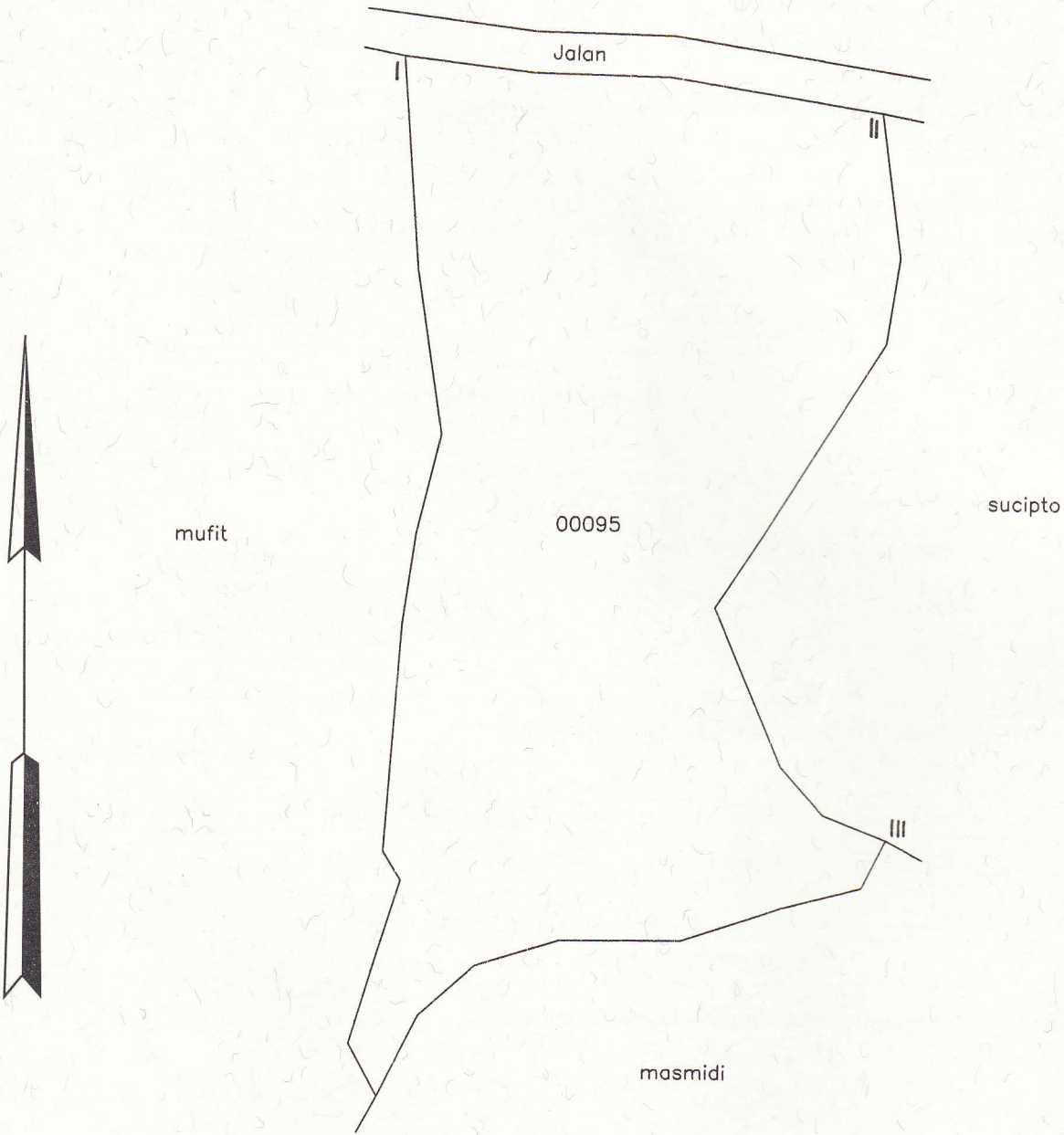
Luas : 1914 M2 ( Seribu sembilanratus empatbelas meter persegi )

Penunjukan dan penetapan batas : Penunjukan batas oleh : Sugeng dan Saiful Amin

Pemilik/Kuasa Pemilik



SKALA 1 : .....



PENJELASAN : ..... batas tanah ini

