


3620/08

# BADAN PERTANAHAN NASIONAL REPUBLIK INDONESIA



## SERTIPIKAT (TANDA BUKTI HAK)




KANTOR PERTANAHAN  
KABUPATEN / ~~KOTA~~

WONOSOBO

11 • 25 • 02 • 03 • 4 • 00009

BENBUK Lurah / Wades

# BADAN PERTANAHAN NASIONAL REPUBLIK INDONESIA



## SERTIPIKAT

HAK : PAKAI No. 00009

PROPINSI : JAWA - TENGAH

KABUPATEN / ~~KOTA~~ : WONOSOBO

KECAMATAN : KEPIL

~~DESA~~ / KELURAHAN : KEPIL

KANTOR PERTANAHAN  
KABUPATEN / ~~KOTA~~  
WONOSOBO

DAFTAR ISIAN 307  
No. 3911 / BPN / 2008  
DAFTAR ISIAN 208  
No. 2176 / BPN / 2008

1	1	•	2	5	•	0	2	•	0	8	•	4	•	0	0	0	0	9
---	---	---	---	---	---	---	---	---	---	---	---	---	---	---	---	---	---	---

PENDAFTARAN - PERTAMA

Halaman :

<p>a) HAK : <u>PAKAI</u> /                  No. : <u>0000g.</u>                  Desa / Kel. : <u>KEPIL</u> /                  Tgl. berakhirnya hak :                  Untuk jangka waktu selama dipergunakan /</p>	<p>f) NAMA PEMEGANG HAK  <u>PEMERINTAH KABUPATEN WONOSOBO</u> /                  Tanggal lahir / akta pendirian</p>
<p>b) NIB <u>11.25.02.08.00133</u> /                  Letak Tanah  <u>Kepil</u> /</p>	
<p>c) ASAL HAK                  1. <del>Konversi</del>                  2. Pemberian hak <u>Pakai</u> /                  3. <del>Pemecahan / Pemisahan /                  Penggabungan bidang</del></p>	<p>g) PEMBUKUAN  <u>Wonosobo</u> <u>24 - 6 - 2008</u>                  Plt. Kepala Kantor Pertanahan                  Kabupaten / <del>Kota</del>  <u>Wonosobo</u>                  ttd</p>
<p>d) DASAR PENDAFTARAN                  1. Daftar Isian 202                  Tgl.                  No.                  2. Surat Keputusan <u>Kecantah</u> /  <u>Kab. Wonosobo</u>                  Tgl. <u>16-06-2008</u> /                  No. <u>10-530.2-11.25-38-2008</u> /                  3. Permohonan Pemecahan /                  Pemisahan / Penggabungan bidang                  Tgl.                  No.</p>	<p>h) PENERBITAN SERTIPIKAT  <u>Wonosobo</u> <u>24 - 6 - 2008</u>                  Plt. Kepala Kantor Pertanahan                  Kabupaten / <del>Kota</del>  <u>Wonosobo</u>                    I. SUDARMANTO, NIM                  NIP. <u>010 164 310</u></p>
<p>e) SURAT UKUR                  Tgl. <u>19-06-2008</u> /                  No. <u>110/Kepil/2008</u> /                  Luas. <u>7.717 m<sup>2</sup></u> /</p>	
<p>i) PENUNJUK</p>	

11 • 25 • 02 • 08 • A • 0000g.

NIB :

**SURAT UKUR**

Nomor : 110 / Kepil / 2008

**SEBIDANG TANAH TERLETAK DALAM**

Propinsi : Jawa Tengah.  
Kabupaten / Kota : Wonosobo.  
Kecamatan : Kepil  
Desa / Kelurahan : Kepil

Peta : Pendaftaran Nomor Peta Pendaftaran :

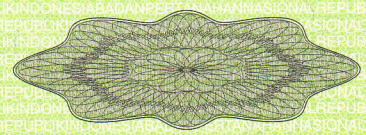
Lembar : Kotak :

Keadaan Tanah : Sebidang tanah pertanian

Tanda-tanda batas : Pada titik batas 1 s/d III berdiri patok kayu

Luas : 7717 M2 ( Tujuhribu tujuh ratus tujuhbelas meter persegi )

Penunjukan dan penetapan batas : Penunjukan batas oleh : Sugeng dan Saiful Amin  
Pemilik/Kuasa Pemilik



1000

SKALA 1 : .....

00107

nurchotib

00100

00133

paryati

asmo pawiro



saluran

Jalan

saluran

II

III

PENJELASAN : ..... batas tanah ini

