


3629/08

BADAN PERTANAHAN NASIONAL REPUBLIK INDONESIA



SERTIPIKAT (TANDA BUKTI HAK)




KANTOR PERTANAHAN
KABUPATEN / KOTA

WONOSOBO

11 • 25 • 02 • 08 • 4 • 00008

BENGKOK SEUDER

BADAN PERTANAHAN NASIONAL REPUBLIK INDONESIA



SERTIPIKAT

HAK : PAKAI No. 00008

PROPINSI : JAWA TENGAH

KABUPATEN / KOTA : WONOSOBO

KECAMATAN : KEPIL

DESA/ KELURAHAN : KEPIL

**KANTOR PERTANAHAN
KABUPATEN / KOTA
WONOSOBO**

DAFTAR ISIAN 307
No. 3910/BPN/2008

DAFTAR ISIAN 208
No. 2475/BPN/2008

| | | | | | | | | | | | | | | | | | | |
|---|---|---|---|---|---|---|---|---|---|---|---|---|---|---|---|---|---|---|
| 1 | 1 | . | 2 | 5 | . | 0 | 2 | . | 0 | 8 | . | 4 | . | 0 | 0 | 0 | 0 | 8 |
|---|---|---|---|---|---|---|---|---|---|---|---|---|---|---|---|---|---|---|

PENDAFTARAN - PERTAMA

Halaman :

| | |
|---|---|
| <p>a) HAK : PAKAI ✓ No. : 00008 Desa / Kel. : KEPII ✓ Tgl. berakhirnya hak : Untuk jangka waktu selama dipergunakan</p> | <p>f) NAMA PEMEGANG HAK PEMERINTAH KABUPATEN WONOSOBO ✓ Tanggal lahir / akta pendirian</p> |
| <p>b) NIB 11.25.02.08.00103 / Letak Tanah Kepil ✓</p> | |
| <p>c) ASAL HAK 1. Konversi 2. Pemberian hak Pakai ✓ 3. Pemecahan / Pemisahan / Penggabungan bidang</p> | <p>g) PEMBUKUAN Wonosobo 24 - 6 - 2008 Plt. Kepala Kantor Pertanahan Kabupaten / Kota Wonosobo ttd</p> |
| <p>d) DASAR PENDAFTARAN 1. Daftar Isian 202 Tgl. No.</p> | <p>L. SUDARMANTO, MM NIP 010 164 310</p> |
| <p>2. Surat Keputusan Kekantah Kab. Wonosobo Tgl. 16-06-2008 ✓ No. 10-530.2-11.25-38-2008 / 3. Permohonan Pemecahan / Pemisahan / Penggabungan bidang Tgl. No.</p> | <p>h) PENERBITAN SERTIPIKAT Wonosobo 24 - 6 - 2008 Plt. Kepala Kantor Pertanahan Kabupaten / Kota Wonosobo</p> |
| <p>e) SURAT UKUR Tgl. 19-06-2008 ✓ No. 119/Kepil/2008 / Luas. 5085 m² ✓</p> | <p> NIP 010 164 310</p> |
| <p>i) PENUNJUK</p> | |

11 • 25 • 02 • 08 • 4 • 00008

NIB : 11.25.02.08.00103

SURAT UKUR

Nomor : 119 / Kepil / 2008

SEBIDANG TANAH TERLETAK DALAM

Propinsi : Jawa Tengah.

Kabupaten / Kota : Wonosobo.

Kecamatan : Kepil

Desa / Kelurahan : Kepil

Peta : Pendaftaran Nomor Peta Pendaftaran :

Lembar : Kotak :

Keadaan Tanah : Sebidang tanah pertanian

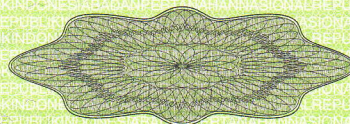
Tanda-tanda batas : Pada titik batas I s/d II berdiri patok kayu

Luas : ~~5058 M2 (Lima ribu lima puluh delapan meter persegi)~~ γ

5.085 M2 (Lima ribu delapan puluh lima meter persegi)

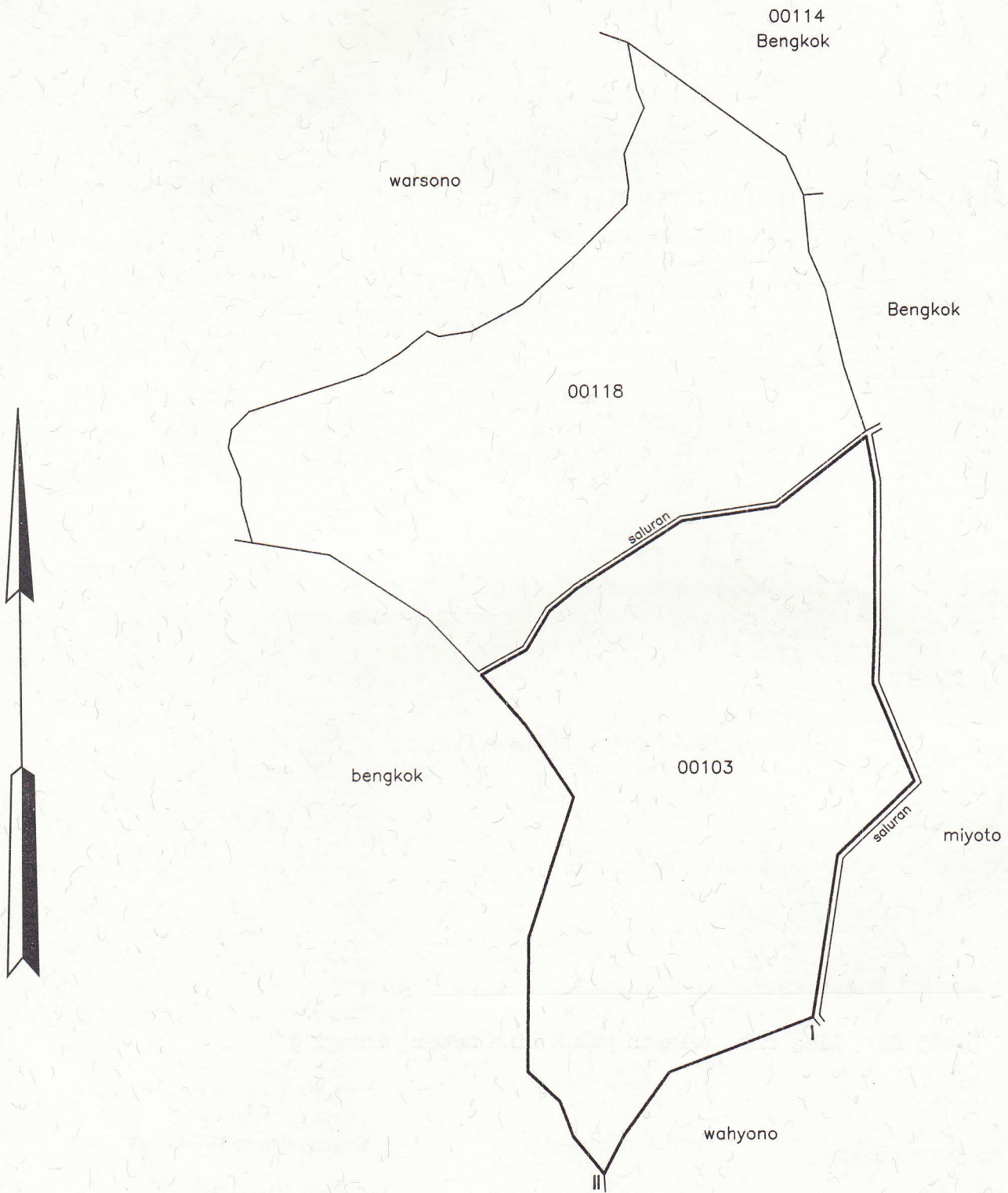
Penunjukan dan penetapan batas : Penunjukan batas oleh : Sugeng dan Saiful Amin

Pemilik/Kuasa Pemilik



1000

SKALA 1 :



PENJELASAN : batas tanah ini

