


# KEMENTERIAN AGRARIA DAN TATA RUANG / BADAN PERTANAHAN NASIONAL REPUBLIK INDONESIA



## SERTIPIKAT (TANDA BUKTI HAK)




**KANTOR PERTANAHAN  
KABUPATEN / KOTA**

**WONOSOBO**

1	1	•	2	5	•	0	7	•	0	6	•	4	•	0	0	0	6	7
---	---	---	---	---	---	---	---	---	---	---	---	---	---	---	---	---	---	---

# KEMENTERIAN AGRARIA DAN TATA RUANG / BADAN PERTANAHAN NASIONAL REPUBLIK INDONESIA



## SERTIPIKAT

HAK : PAKAI No. 00067

PROVINSI : JAWA TENGAH

KABUPATEN / KOTA : WONOSOBO

KECAMATAN : KALIKAJAR

DESA / KELURAHAN : KALIKAJAR

KANTOR PERTANAHAN  
KABUPATEN / KOTA  
WONOSOBO

DAFTAR ISIAN 307  
No. 44271/2023

DAFTAR ISIAN 208  
No. 19761/2023

1	1	•	2	5	•	0	7	•	0	6	•	4	•	0	0	0	6	7
---	---	---	---	---	---	---	---	---	---	---	---	---	---	---	---	---	---	---

**PENDAFTARAN - PERTAMA**

Halaman :

<p>a) HAK : <b>PAKAI</b>                  No. : <b>00067</b>                  Desa / Kel : <b>KALIKAJAR</b>                  Tgl. berakhirnya hak :                  Untuk jangka waktu selama dipergunakan</p>	<p>f) NAMA PEMEGANG HAK  <b>PEMERINTAH KABUPATEN WONOSOBO</b>                  Tanggal lahir / akta pendirian</p>
<p>b) NIB <b>11250706.01795</b>                  Letak Tanah  <b>KALIKAJAR</b></p>	<p>g) PEMBUKUAN  <b>Wonosobo, 07-07-2023</b>                  Kepala Kantor Pertanahan                  Kabupaten / Kota  <b>Wonosobo</b>                  ttd</p>
<p>c) ASAL HAK                  1. Konversi                  2. Pemberian Hak dari Tanah Negara Aset Pemerintah Kabupaten Wonosobo                  3. Pemecahan / Pemisahan / Penggabungan bidang</p>	<p><b>AGUNG BASUKI, S.ST., M.H.</b>                  NIP <b>19770728 199803 1 005</b></p>
<p>d) DASAR PENDAFTARAN                  1. Daftar Isian 202                  Tgl.                  No.                  2. Surat Keputusan <b>Kakantah</b>                  Tgl. <b>05/07/2023</b> <b>Kab. Wonosobo</b>                  No. <b>125/HP/BPN-11.25/VII/2023</b>                  3. Permohonan Pemecahan / Pemisahan / Penggabungan bidang                  Tgl.                  No.</p>	<p>h) PENERBITAN SERTIPIKAT  <b>Wonosobo, 07-07-2023</b>                  Kepala Kantor Pertanahan                  Kabupaten / Kota  <b>Wonosobo</b></p>
<p>e) SURAT UKUR                  Tgl. <b>06/07/2023</b>                  No. <b>00993/Kalikajar/2023</b>                  Luas : <b>3.438 M<sup>2</sup></b></p>	<p><b>AGUNG BASUKI, S.ST., M.H.</b>                  NIP <b>19770728 199803 1 005</b></p>
<p>i) PENUNJUK                  - Dipergunakan untuk Pertanian (Bengkok).                  - Hak Pakai ini tidak boleh dipergunakan untuk tujuan lain / dialihkan haknya tanpa persetujuan tertulis dari Kepala Kantor Pertanahan Kabupaten Wonosobo.</p>	



ABM412610

DAFTAR ISI 207

1	1	•	2	5	•	0	7	•	0	6	•	4	•	0	0	0	6	7
---	---	---	---	---	---	---	---	---	---	---	---	---	---	---	---	---	---	---

NIB : 11250706.01795

# SURAT UKUR

Nomor : 00993/Kalikajar/2023

## SEBIDANG TANAH TERLETAK DALAM

Provinsi : **JAWA TENGAH**

Kabupaten / Kota : **WONOSOBO**

Kecamatan : **KALIKAJAR**

Desa / Kelurahan : **KALIKAJAR**

Peta : **Pendaftaran** Nomor Peta Pendaftaran : **49.1.37.067-11-3**

Lembar : **Kotak : C1**

Keadaan Tanah : **Sebidang tanah pertanian**

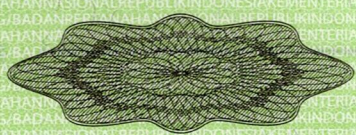
Tanda-tanda batas : **Telah terpasang sesuai dengan Peraturan Pemerintah Nomor 24 Tahun 1997 jo Peraturan Menteri Negara Agraria/ Kepala Badan Pertanahan Nasional Nomor 3 Tahun 1997 Pasal 22 Ayat 1.**

Luas : **3.438 m2 (Tiga Ribu Empat Ratus Tiga Puluh Delapan Meter Persegi)**

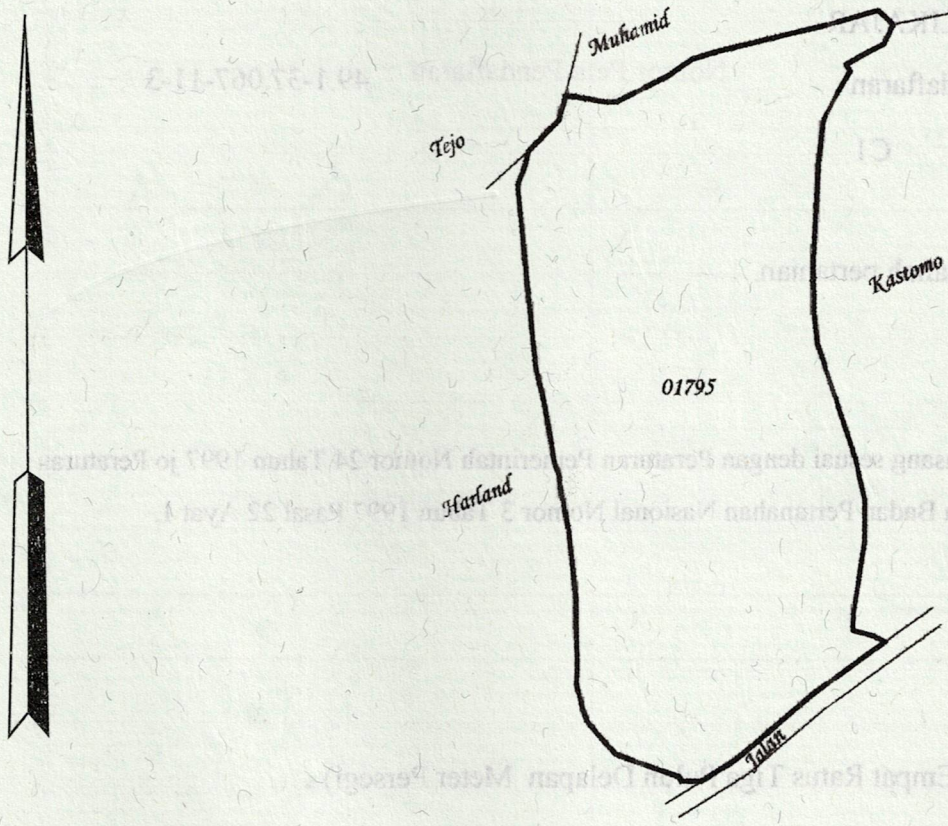
Penunjukan dan penetapan batas : **Batas-batas ditunjukkan oleh :**

**ONE ANDANG WARDOYO (pemohon/ kuasa pemohon) dan disetujui oleh pihak-pihak berbatasan.**

**Ditetapkan dan diukur oleh Dinta Avrila Pinandita.**



SKALA 1 : ..... 1000



*Koordinat Titik Tengah : X=252292.6045 Y=681017.4575*

**PENJELASAN :** ..... batas tanah ini

