

# KEMENTERIAN AGRARIA DAN TATA RUANG / BADAN PERTANAHAN NASIONAL REPUBLIK INDONESIA



## SERTIPIKAT (TANDA BUKTI HAK)




**KANTOR PERTANAHAN  
KABUPATEN / KOTA**

**WONOSOBO**

|   |   |   |   |   |   |   |   |   |   |   |   |   |   |   |   |   |   |   |
|---|---|---|---|---|---|---|---|---|---|---|---|---|---|---|---|---|---|---|
| 1 | 1 | • | 2 | 5 | • | 0 | 7 | • | 0 | 6 | • | 4 | • | 0 | 0 | 0 | 7 | 4 |
|---|---|---|---|---|---|---|---|---|---|---|---|---|---|---|---|---|---|---|

# KEMENTERIAN AGRARIA DAN TATA RUANG / BADAN PERTANAHAN NASIONAL REPUBLIC INDONESIA



## SERTIPIKAT

HAK : **PAKAI** No. **00074**

**PROVINSI** : **JAWA TENGAH**  
**KABUPATEN / KOTA** : **WONOSOBO**  
**KECAMATAN** : **KALIKAJAR**  
**DESA / KELURAHAN** : **KALIKAJAR**

**KANTOR PERTANAHAN  
KABUPATEN / KOTA  
WONOSOBO**

DAFTAR ISIAN 307  
No. **49324/2023**

DAFTAR ISIAN 208  
No. **23677/2023**

|   |   |   |   |   |   |   |   |   |   |   |   |   |   |   |   |   |   |   |
|---|---|---|---|---|---|---|---|---|---|---|---|---|---|---|---|---|---|---|
| 1 | 1 | . | 2 | 5 | . | 0 | 7 | . | 0 | 6 | . | 4 | . | 0 | 0 | 0 | 7 | 4 |
|---|---|---|---|---|---|---|---|---|---|---|---|---|---|---|---|---|---|---|

**PENDAFTARAN - PERTAMA**

Halaman :

|   |  |
|---|--|
| <p>a) HAK : <b>PAKAI</b><br/>                 No. : <b>00074</b><br/>                 Desa / Kel : <b>KALIKAJAR</b><br/>                 Tgl. berakhirnya hak :<br/>                 Untuk jangka waktu selama dipergunakan</p>   | <p>f) NAMA PEMEGANG HAK<br/> <b>PEMERINTAH KABUPATEN WONOSOBO</b><br/><br/>                 Tanggal lahir / akta pendirian</p>   |
| <p>b) NIB <b>11250706.01791</b><br/>                 Letak Tanah<br/> <b>KALIKAJAR</b></p>  |  |
| <p>c) ASAL HAK<br/>                 1. Konversi<br/><br/>                 2. Pemberian Hak<br/>                 dari Tanah Negara Aset Pemerintah<br/>                 Kabupaten Wonosobo<br/><br/>                 3. Pemecahan / Pemisahan /<br/>                 Penggabungan bidang</p>                                 | <p>g) PEMBUKUAN<br/> <b>Wonosobo, 12-07-2023</b><br/>                 Kepala Kantor Pertanahan<br/>                 Kabupaten / Kota<br/> <b>Wonosobo</b><br/>                 ttd</p>     |
| <p>d) DASAR PENDAFTARAN<br/>                 1. Daftar Isian 202<br/>                 Tgl.<br/>                 No.</p>   | <p><b>AGUNG BASUKI, S.ST., M.H....</b><br/>                 NIP <b>19770728 199803 1 005</b></p>   |
| <p>2. Surat Keputusan <b>Kakantah</b><br/>                 Tgl. <b>07/07/2023</b> <b>Kab. Wonosobo</b><br/>                 No. <b>182/HP/BPN-11.25/VII/2023</b><br/>                 3. Permohonan Pemecahan /<br/>                 Pemisahan / Penggabungan bidang<br/>                 Tgl.<br/>                 No.</p> | <p>h) PENERBITAN SERTIPIKAT<br/> <b>Wonosobo, 12-07-2023</b><br/>                 Kepala Kantor Pertanahan<br/>                 Kabupaten / Kota <i>zi</i><br/> <b>Wonosobo</b></p>        |
| <p>e) SURAT UKUR<br/>                 Tgl. <b>11/07/2023</b><br/>                 No. <b>00997/Kalikajar/2023</b><br/>                 Luas : <b>3.121 M<sup>2</sup></b></p>  | <p><br/> <b>AGUNG BASUKI, S.ST., M.H....</b><br/>                 NIP <b>19770728 199803 1 005</b></p> |
| <p>i) PENUNJUK<br/>                 - Dipergunakan untuk Pertanian (Bengkok).<br/>                 - Hak Pakai ini tidak boleh dipergunakan untuk tujuan lain / dialihkan haknya tanpa persetujuan tertulis dari Kepala Kantor Pertanahan Kabupaten Wonosobo.</p>   |  |

ABM413739

DAFTAR ISIAN 207

|   |   |   |   |   |   |   |   |   |   |   |   |   |
|---|---|---|---|---|---|---|---|---|---|---|---|---|
| 1 | 2 | 5 | 0 | 7 | 0 | 6 | 4 | 0 | 0 | 0 | 7 | 4 |
|---|---|---|---|---|---|---|---|---|---|---|---|---|

NIB : 11250706.01791

# SURAT UKUR

Nomor : 00997/Kalikajar/2023

## SEBIDANG TANAH TERLETERAK DALAM

Provinsi : **JAWA TENGAH**

Kabupaten / Kota : **WONOSOBO**

Kecamatan : **KALIKAJAR**

Desa / Kelurahan : **KALIKAJAR**

Peta : **Pendaftaran** Nomor Peta Pendaftaran : **49.1-37.067-07-5**

Lembar : **Kotak : E5**

Keadaan Tanah : **Sebidang tanah pertanian.**

Tanda-tanda batas : **Telah terpasang sesuai dengan Peraturan Pemerintah Nomor 24 Tahun 1997 jo Peraturan**


**Menteri Negara Agraria/ Kepala Badan Pertanahan Nasional Nomor 3 Tahun 1997 Pasal 22 Ayat 1.**

Luas : **3.121 m2 (Tiga Ribu Seratus Dua Puluh Satu Meter Persegi)**

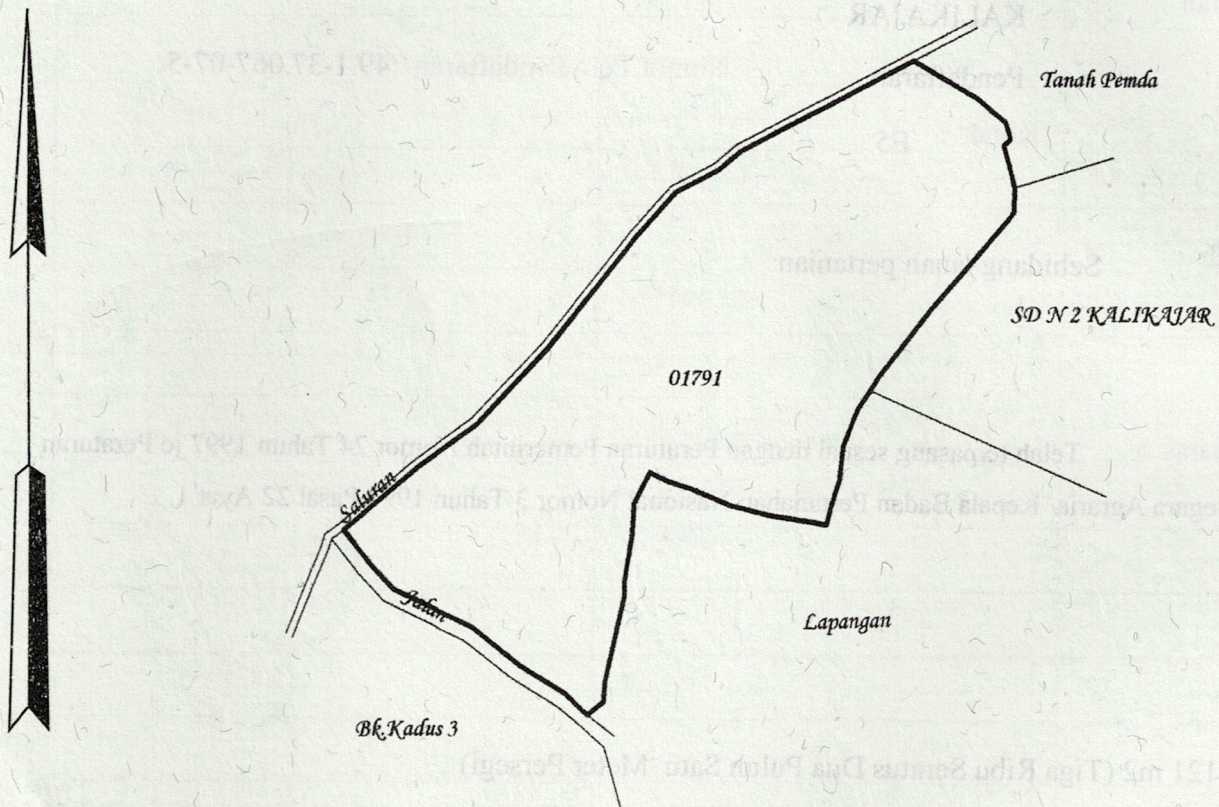
Penunjukan dan penetapan batas : **Batas-batas ditunjukkan oleh :**

**ONE ANDANG WARDOYO (pemohon/ kuasa pemohon) dan disetujui oleh pihak-pihak berbatasan.**

**Ditetapkan dan diukur oleh Dinta Avrila Pinandita.**



SKALA 1 : ..... 1000



Koordinat Titik Tengah :  $X=251935.8962$   $Y=680429.7609$

PENJELASAN : ..... batas tanah ini

