

# KEMENTERIAN AGRARIA DAN TATA RUANG / BADAN PERTANAHAN NASIONAL REPUBLIK INDONESIA



## SERTIPIKAT (TANDA BUKTI HAK)




**KANTOR PERTANAHAN  
KABUPATEN / KOTA**

**WONOSOBO**

1 1 • 2 5 • 0 7 • 0 6 • 4 • 0 0 0 6 5

# KEMENTERIAN AGRARIA DAN TATA RUANG / BADAN PERTANAHAN NASIONAL REPUBLIK INDONESIA



## SERTIPIKAT

HAK : ..... PAKAI ..... No. 00065 .....

PROVINSI : JAWA TENGAH .....

KABUPATEN / KOTA : WONOSOBO .....

KECAMATAN : KALIKAJAR .....

DESA / KELURAHAN : KALIKAJAR .....


KANTOR PERTANAHAN  
KABUPATEN / KOTA  
.....  
WONOSOBO

DAFTAR ISIAN 307  
No. 44268 / 2023  
DAFTAR ISIAN 208  
No. 19759 / 2023

1	1	•	2	5	•	0	7	•	0	6	•	4	•	0	0	0	6	5
---	---	---	---	---	---	---	---	---	---	---	---	---	---	---	---	---	---	---

**PENDAFTARAN - PERTAMA**

Halaman :

<p>a) HAK : <b>PAKAI</b>                  No. : <b>00065</b>                  Desa / Kel : <b>KALIKAJAR</b>                  Tgl. berakhirnya hak :                  Untuk jangka waktu selama dipergunakan</p>	<p>f) NAMA PEMEGANG HAK  <b>PEMERINTAH KABUPATEN WONOSOBO</b>                  Tanggal lahir / akta pendirian</p>
<p>b) NIB <b>11250706.01786</b>                  Letak Tanah  <b>KALIKAJAR</b></p>	
<p>c) ASAL HAK                  1. Konversi                  2. Pemberian Hak dari Tanah Negara Aset Pemerintah Kabupaten Wonosobo                  3. Pemecahan / Pemisahan / Penggabungan bidang</p>	<p>g) PEMBUKUAN                  Wonosobo, <b>07-07-2023</b>                  Kepala Kantor Pertanahan                  Kabupaten / Kota                  Wonosobo                  ttd</p>
<p>d) DASAR PENDAFTARAN                  1. Daftar Isian 202                  Tgl.                  No.                  2. Surat Keputusan <b>Kakantah</b>                  Tgl. <b>05/07/2023</b> <b>Kab. Wonosobo</b>                  No. <b>118/HP/BPN-11.25/VII/2023</b>                  3. Permohonan Pemecahan / Pemisahan / Penggabungan bidang                  Tgl.                  No.</p>	<p>h) PENERBITAN SERTIPIKAT                  Wonosobo, <b>07-07-2023</b>                  Kepala Kantor Pertanahan                  Kabupaten / Kota                  Wonosobo  </p>
<p>e) SURAT UKUR                  Tgl. <b>06/07/2023</b>                  No. <b>00986/Kalikajar/2023</b>                  Luas : <b>5.765 M<sup>2</sup></b></p>	<p><b>AGUNG BASUKI, S.ST., M.H.</b>                  NIP <b>19770728 199803 1 005</b></p>
<p>i) PENUNJUK                  - Dipergunakan untuk Pertanian (Bengkok).                  - Hak Pakai ini tidak boleh dipergunakan untuk tujuan lain / dialihkan haknya tanpa persetujuan tertulis dari Kepala Kantor Pertanahan Kabupaten Wonosobo.</p>	

ABM412590

DAFTAR ISI 207

1	1	•	2	5	•	0	7	•	0	6	•	4	•	0	0	0	6	5
---	---	---	---	---	---	---	---	---	---	---	---	---	---	---	---	---	---	---

NIB : 11250706.01786

# SURAT UKUR

Nomor : 00986/Kalikajar/2023

## SEBIDANG TANAH TERLETAK DALAM

Provinsi : JAWA TENGAH

Kabupaten / Kota : WONOSOBO

Kecamatan : KALIKAJAR

Desa / Kelurahan : KALIKAJAR

Peta : Pendaftaran Nomor Peta Pendaftaran : 49.1-37.067-10-2

Lembar : Kotak : E2

Keadaan Tanah : Sebidang tanah pertanian.

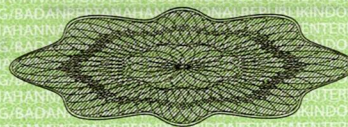
Tanda-tanda batas : Telah terpasang sesuai dengan Peraturan Pemerintah Nomor 24 Tahun 1997 jo Peraturan Menteri Negara Agraria/ Kepala Badan Pertanahan Nasional Nomor 3 Tahun 1997 Pasal 22 Ayat 1.

Luas : 5765 m2 (Lima Ribu Tujuh Ratus Enam Puluh Lima Meter Persegi)

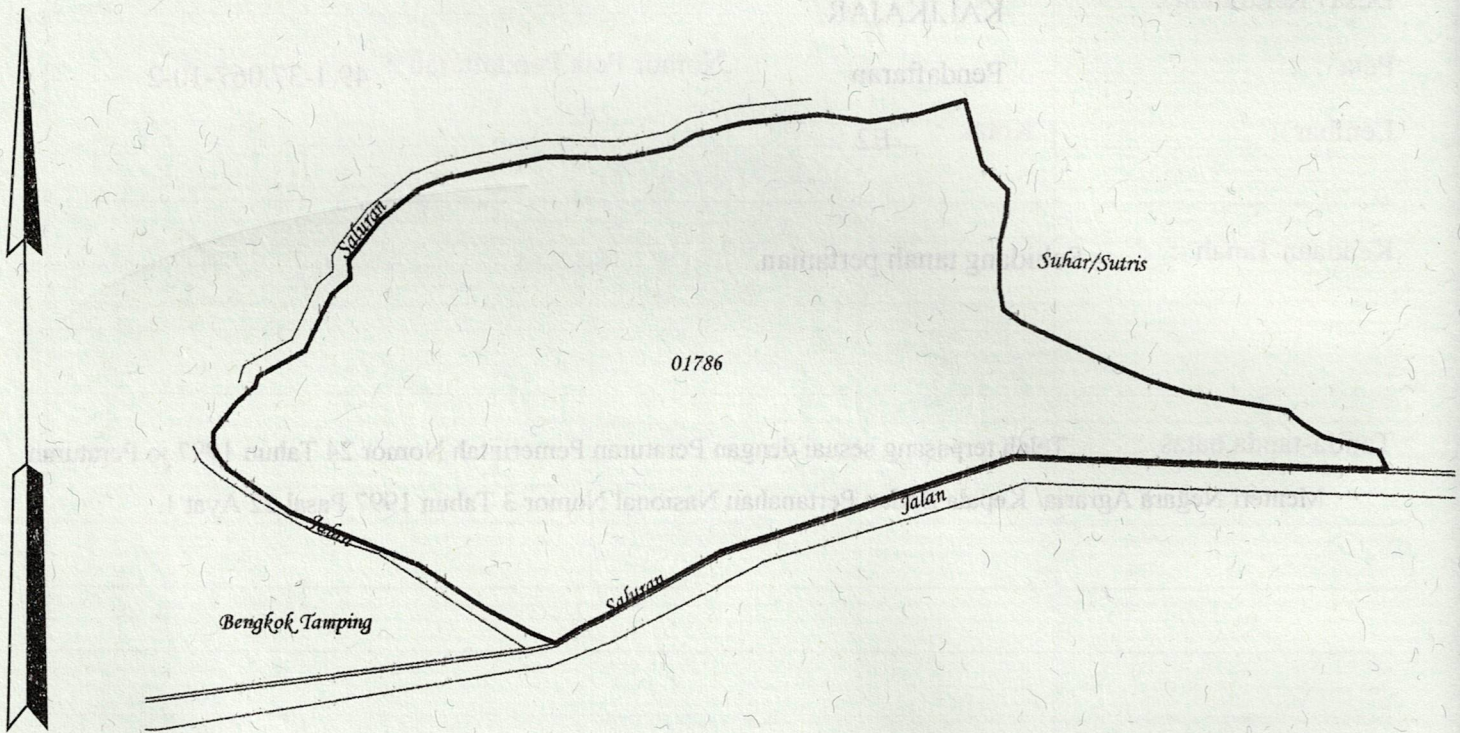
Penunjukan dan penetapan batas : Batas-batas ditunjukkan oleh :

ONE ANDANG WARDOYO (pemohon/ kuasa pemohon) dan disetujui oleh pihak-pihak berbatasan.

Ditetapkan dan diukur oleh Dinta Avrila Pinandita.



SKALA 1 : ..... 1000



Koordinat Titik Tengah :  $X=250440.7995$   $Y=681144.0865$

PENJELASAN : ..... batas tanah ini

