


KEMENTERIAN AGRARIA DAN TATA RUANG / BADAN PERTANAHAN NASIONAL REPUBLIK INDONESIA



SERTIPIKAT (TANDA BUKTI HAK)




**KANTOR PERTANAHAN
KABUPATEN / KOTA**

WONOSOBO

1	1	•	2	5	•	0	7	•	0	6	•	4	•	0	0	0	6	4
---	---	---	---	---	---	---	---	---	---	---	---	---	---	---	---	---	---	---

KEMENTERIAN AGRARIA DAN TATA RUANG / BADAN PERTANAHAN NASIONAL REPUBLIK INDONESIA



SERTIPIKAT

HAK : PAKAI No. 00064

PROVINSI : JAWA TENGAH

KABUPATEN / KOTA : WONOSOBO

KECAMATAN : KALIKAJAR

D E S A / KELURAHAN : KALIKAJAR

KANTOR PERTANAHAN
KABUPATEN / KOTA

WONOSOBO


DAFTAR ISIAN 307
No. 44266 / 2023

DAFTAR ISIAN 208
No. 19758 / 2023

1 1 • 2 5 • 0 7 • 0 6 • 4 • 0 0 0 6 4

PENDAFTARAN - PERTAMA

Halaman :

<p>a) HAK : PAKAI No. : 00064 Desa / Kel : KALIKAJAR Tgl. berakhirnya hak : Untuk jangka waktu selama dipergunakan</p>	<p>f) NAMA PEMEGANG HAK PEMERINTAH KABUPATEN WONOSOBO Tanggal lahir / akta pendirian</p>
<p>b) NIB 11250706.01781 Letak Tanah KALIKAJAR</p>	
<p>c) ASAL HAK 1. Konversi 2. Pemberian Hak dari Tanah Negara Aset Pemerintah Kabupaten Wonosobo 3. Pemecahan / Pemisahan / Penggabungan bidang</p>	<p>g) PEMBUKUAN Wonosobo, 07-07-2023 Kepala Kantor Pertanahan Kabupaten / Kota Wonosobo ttd</p>
<p>d) DASAR PENDAFTARAN 1. Daftar Isian 202 Tgl. No. 2. Surat Keputusan Kakantah Tgl. 05/07/2023 Kab. Wonosobo No. 120/HP/BPN-11.25/VII/2023 3. Permohonan Pemecahan / Pemisahan / Penggabungan bidang Tgl. No.</p>	<p>AGUNG BASUKI, S.ST., M.H. NIP 19770728 199803 1 005 h) PENERBITAN SERTIPIKAT Wonosobo, 07-07-2023 Kepala Kantor Pertanahan Kabupaten / Kota Wonosobo</p>
<p>e) SURAT UKUR Tgl. 06/07/2023 No. 00983/Kalikajar/2023 Luas : 1.036 M²</p>	<p> AGUNG BASUKI, S.ST., M.H. NIP 19770728 199803 1 005</p>
<p>i) PENUNJUK - Dipergunakan untuk Pertanian. - Hak Pakai ini tidak boleh dipergunakan untuk tujuan lain / dialihkan haknya tanpa persetujuan tertulis dari Kepala Kantor Pertanahan Kabupaten Wonosobo.</p>	

ABM412587

DAFTAR ISIAN 207

1	1	•	2	5	•	0	7	•	0	6	•	4	•	0	0	0	6	4
---	---	---	---	---	---	---	---	---	---	---	---	---	---	---	---	---	---	---

NIB : 11250706.01781

SURAT UKUR

Nomor : 00983/Kalikajar/2023

SEBIDANG TANAH TERLETAK DALAM

Provinsi : JAWA TENGAH

Kabupaten / Kota : WONOSOBO

Kecamatan : KALIKAJAR

Desa / Kelurahan : KALIKAJAR

Peta : Pendaftaran Nomor Peta Pendaftaran : 49.1-37.067-10-2

Lembar : Kotak : D2

Keadaan Tanah : Sebidang tanah pertanian.

Tanda-tanda batas : Telah terpasang sesuai dengan Peraturan Pemerintah Nomor 24 Tahun 1997 jo Peraturan

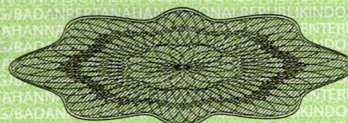
Menteri Negara Agraria/ Kepala Badan Pertanahan Nasional Nomor 3 Tahun 1997 Pasal 22 Ayat 1.

Luas : 1036 m2 (Seribu Tiga Puluh Enam Meter Persegi)

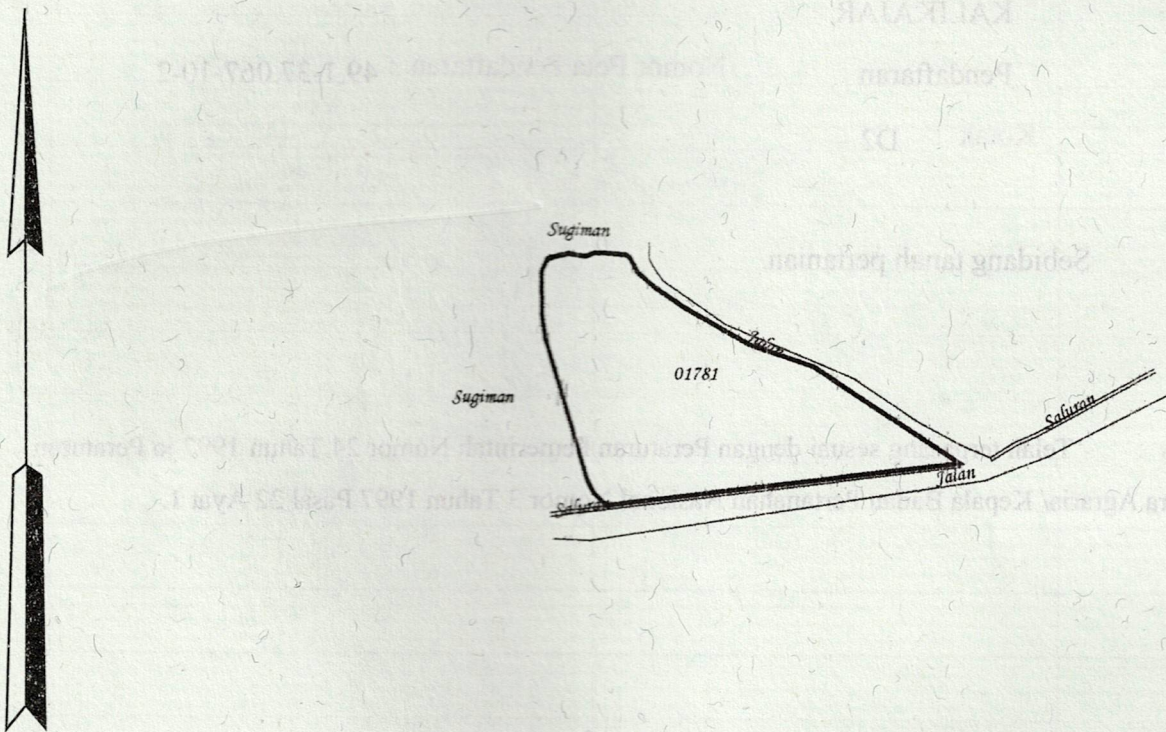
Penunjukan dan penetapan batas : Batas-batas ditunjukkan oleh :

ONE ANDANG WARDOYO (pemohon/ kuasa pemohon) dan disetujui oleh pihak-pihak berbatasan

Ditetapkan dan diukur oleh Wening Ayudhantiyana



SKALA 1 : 1000



Koordinat Titik Tengah : $X=250381.4644$ $Y=681117.3873$

PENJELASAN : batas tanah ini

