

KEMENTERIAN AGRARIA DAN TATA RUANG / BADAN PERTANAHAN NASIONAL REPUBLIK INDONESIA




SERTIPIKAT (TANDA BUKTI HAK)

KANTOR PERTANAHAN
KABUPATEN / KOTA

WONOSOBO

1 1 • 2 5 • 0 7 • 0 6 • 4 • 0 0 0 7 5

KEMENTERIAN AGRARIA DAN TATA RUANG /
BADAN PERTANAHAN NASIONAL
REPUBLIK INDONESIA



SERTIPIKAT

HAK : PAKAI No. 00075

PROVINSI : JAWA TENGAH

KABUPATEN / KOTA : WONOSOBO

KECAMATAN : KALIKAJAR

DESA / KELURAHAN : KALIKAJAR

DAFTAR ISIAN 307
No. 51861/2023

DAFTAR ISIAN 208
No. 24842/2023

KANTOR PERTANAHAN
KABUPATEN / KOTA
WONOSOBO

1 1 • 2 5 • 0 7 • 0 6 • 4 • 0 0 0 7 5

PENDAFTARAN - PERTAMA

Halaman :

a) HAK : PAKAI
 No. : 00075
 Desa / Kel : KALIKAJAR
 Tgl, berakhirnya hak :
 Untuk jangka waktu selama dipergunakan

f) NAMA PEMEGANG HAK
PEMERINTAH KABUPATEN WONOSOBO
 Tanggal lahir / akta pendirian

b) NIB 11250706.01785
 Letak Tanah
KALIKAJAR

g) PEMBUKUAN
Wonosobo, 14-07-2023
 Kepala Kantor Pertanahan
 Kabupaten / Kota
Wonosobo
 ttd

c) ASAL HAK
 1. Konversi
 2. Pemberian Hak dari Tanah Negara Aset Pemerintah Kabupaten Wonosobo
 3. Pemecahan / Pemisahan / Penggabungan bidang

h) PENERBITAN SERTIPIKAT
Wonosobo, 14-07-2023
 Kepala Kantor Pertanahan
 Kabupaten / Kota
Wonosobo


d) DASAR PENDAFTARAN
 1. Daftar Isian 202
 Tgl.
 No.
 2. Surat Keputusan **Kakantah**
 Tgl. **11/07/2023** **Kab. Wonosobo**
 No. **194/HP/BPN-11.25/VII/2023**
 3. Permohonan Pemecahan / Pemisahan / Penggabungan bidang
 Tgl.
 No.

AGUNG BASUKI, S.ST., M.H.
 NIP **19770728 199803 1 005**

e) SURAT UKUR
 Tgl. **13/07/2023**
 No. **00998/Kalikajar/2023**
 Luas : **180 M²**

AGUNG BASUKI, S.ST., M.H.
 NIP **19770728 199803 1 005**

i) PENUNJUK
 - Dipergunakan untuk Pertanian (Tegalan).
 - Hak Pakai ini tidak boleh dipergunakan untuk tujuan lain / dialihkan haknya tanpa persetujuan tertulis dari Kepala Kantor Pertanahan Kabupaten Wonosobo.



1	1	•	2	5	•	0	7	•	0	6	•	4	•	0	0	0	7	5
---	---	---	---	---	---	---	---	---	---	---	---	---	---	---	---	---	---	---

NIB : 11250706.01785

SURAT UKUR

Nomor : 00998/Kalikajar/2023

SEBIDANG TANAH TERLETAK DALAM

Provinsi : **JAWA TENGAH**

Kabupaten / Kota : **WONOSOBO**

Kecamatan : **KALIKAJAR**

Desa / Kelurahan : **KALIKAJAR**

Peta : **Pendaftaran** Nomor Peta Pendaftaran : **49.1-37.067-07-9-3-4**

Lembar : **Kotak : D1**

Keadaan Tanah : **Sebidang tanah pertanian.**

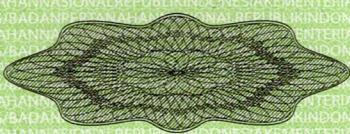
Tanda-tanda batas : **Telah terpasang sesuai dengan Peraturan Pemerintah Nomor 24 Tahun 1997 jo Peraturan Menteri Negara Agraria/ Kepala Badan Pertanahan Nasional Nomor 3 Tahun 1997 Pasal 22 Ayat 1.**

Luas : **180 m2 (Seratus Delapan Puluh Meter Persegi)**

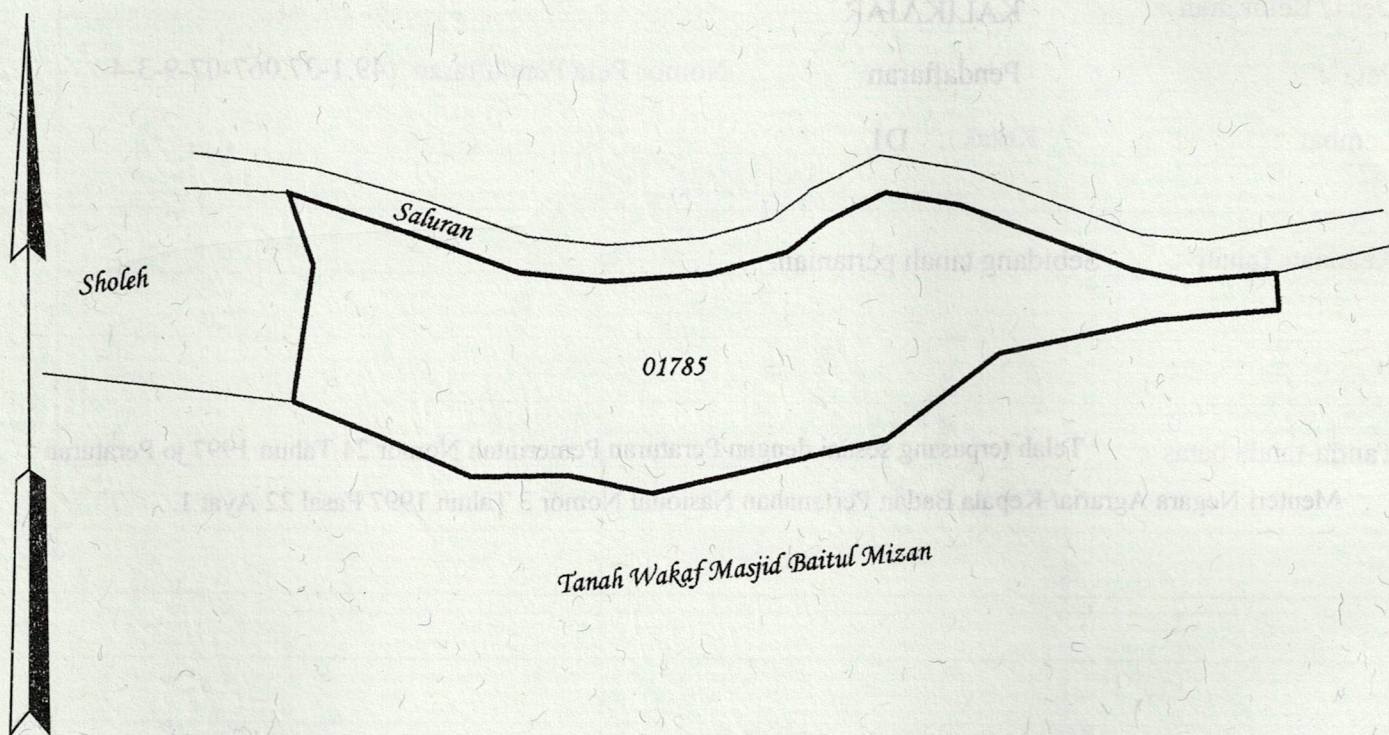
Penunjukan dan penetapan batas : **Batas-batas ditunjukkan oleh :**

One Andang Wardoyo. (pemohon/ kuasa pemohon) dan disetujui oleh pihak-pihak berbatasan.

Ditetapkan dan diukur oleh Wening Ayudhaniyana.



SKALA 1 : 250



Koordinat Titik Tengah : $X=252223.8014$ $Y=680874.8777$

PENJELASAN : batas tanah ini

