

# KEMENTERIAN AGRARIA DAN TATA RUANG / BADAN PERTANAHAN NASIONAL REPUBLIK INDONESIA



SU 00939  
302 05/12/2020 55955  
303 05/1/2021 91


## SERTIPIKAT (TANDA BUKTI HAK)



**KANTOR PERTANAHAN  
KABUPATEN / KOTA  
WONOSOBO**

1 1 • 2 5 • 0 7 • 0 6 • 4 • 0 0 0 4 2

KEMENTERIAN AGRARIA DAN TATA RUANG /  
BADAN PERTANAHAN NASIONAL  
REPUBLIC INDONESIA



SERTIPIKAT

HAK : PAKAI No. 00042

PROVINSI : JAWA TENGAH

KABUPATEN / KOTA : WONOSOBO

KECAMATAN : KALIKAJAR

DESA / KELURAHAN : KALIKAJAR

KANTOR PERTANAHAN  
KABUPATEN / KOTA

WONOSOBO

DAFTAR ISIAN 307

No. 491 / 2021

DAFTAR ISIAN 208

No. 168 / 2021

1 1 • 2 5 • 0 7 • 0 6 • 4 • 0 0 0 4 2

# PENDAFTARAN - PERTAMA

Halaman :

<p>a) HAK : <b>PAKAI</b>                  No. : <b>00042</b>                  Desa / Kel : <b>KALIKAJAR</b>                  Tgl. berakhirnya hak :  <b>Untuk jangka waktu selama dipergunakan</b></p>	<p>f) NAMA PEMEGANG HAK  <b>PEMERINTAH KABUPATEN WONOSOBO</b>                  Tanggal lahir / akta pendirian</p>
<p>b) NIB <b>11250706.01739</b>                  Letak Tanah  <b>KALIKAJAR</b></p>	<p>g) PEMBUKUAN  <b>Wonosobo, 08/01/2021</b>                  Kepala Kantor Pertanahan                  Kabupaten / Kota  <b>Wonosobo</b>                  ttd</p>
<p>c) ASAL HAK                  1. Konversi                  2. Pemberian Hak dari Tanah Negara Aset Pemerintah Kabupaten Wonosobo                  3. Pemecahan / Pemisahan / Penggabungan bidang</p>	<p>d) DASAR PENDAFTARAN                  1. Daftar Isian 202                  Tgl.                  No.                  2. Surat Keputusan <b>Kakantah</b>                  Tgl. <b>30/12/2020</b> <b>Kab. Wonosobo</b>                  No. <b>00534/SKHP/BPN-11.25/XII/2020</b>                  3. Permohonan Pemecahan / Pemisahan / Penggabungan bidang                  Tgl.                  No.</p>
<p>e) SURAT UKUR                  Tgl. <b>06/01/2021</b>                  No. <b>00939/Kalikajar/2021</b>                  Luas : <b>4.739 M<sup>2</sup></b></p>	<p>h) PENERBITAN SERTIPIKAT                  Kepala Kantor Pertanahan                  Kabupaten / Kota  <b>Wonosobo</b>    <b>BUDIONO, A.Ptnh., M.H.</b>                  NIP. <b>19700402 198903 1 003</b></p>
<p>i) PENUNJUK                  - Dipergunakan untuk Sawah.                  - Hak Pakai ini tidak boleh dipergunakan untuk tujuan lain / dialihkan haknya tanpa persetujuan tertulis dari Kepala Kantor Pertanahan Kabupaten Wonosobo.</p>	

AAS309964

DAFTAR ISIAN 207

1 1 • 2 5 • 0 7 • 0 6 • 4 • 0 0 0 4 2

NIB : 11250706.01739

SURAT UKUR

Nomor : 00939/Kalikajar/2021

SEBIDANG TANAH TERLETAK DALAM

Provinsi : JAWA TENGAH

Kabupaten / Kota : WONOSOBO

Kecamatan : KALIKAJAR

Desa / Kelurahan : KALIKAJAR

Peta : Pendaftaran Nomor Peta Pendaftaran 49.1-37.067-11-3

Lembar : Kotak : B3

Keadaan Tanah : Sebidang tanah pertanian


Tanda-tanda batas : Telah terpasang sesuai dengan Peraturan Pemerintah Nomor 24 Tahun 1997 jo Peraturan Menteri Negara Agraria/ Kepala Badan Pertanahan Nasional Nomor 3 Tahun 1997 Pasal 22 Ayat 1.

Luas : 4.739 m2 (Empat Ribu Tujuh Ratus Tiga Puluh Sembilan Meter Persegi)

Penunjukan dan penetapan batas : Batas-batas ditunjukkan oleh :

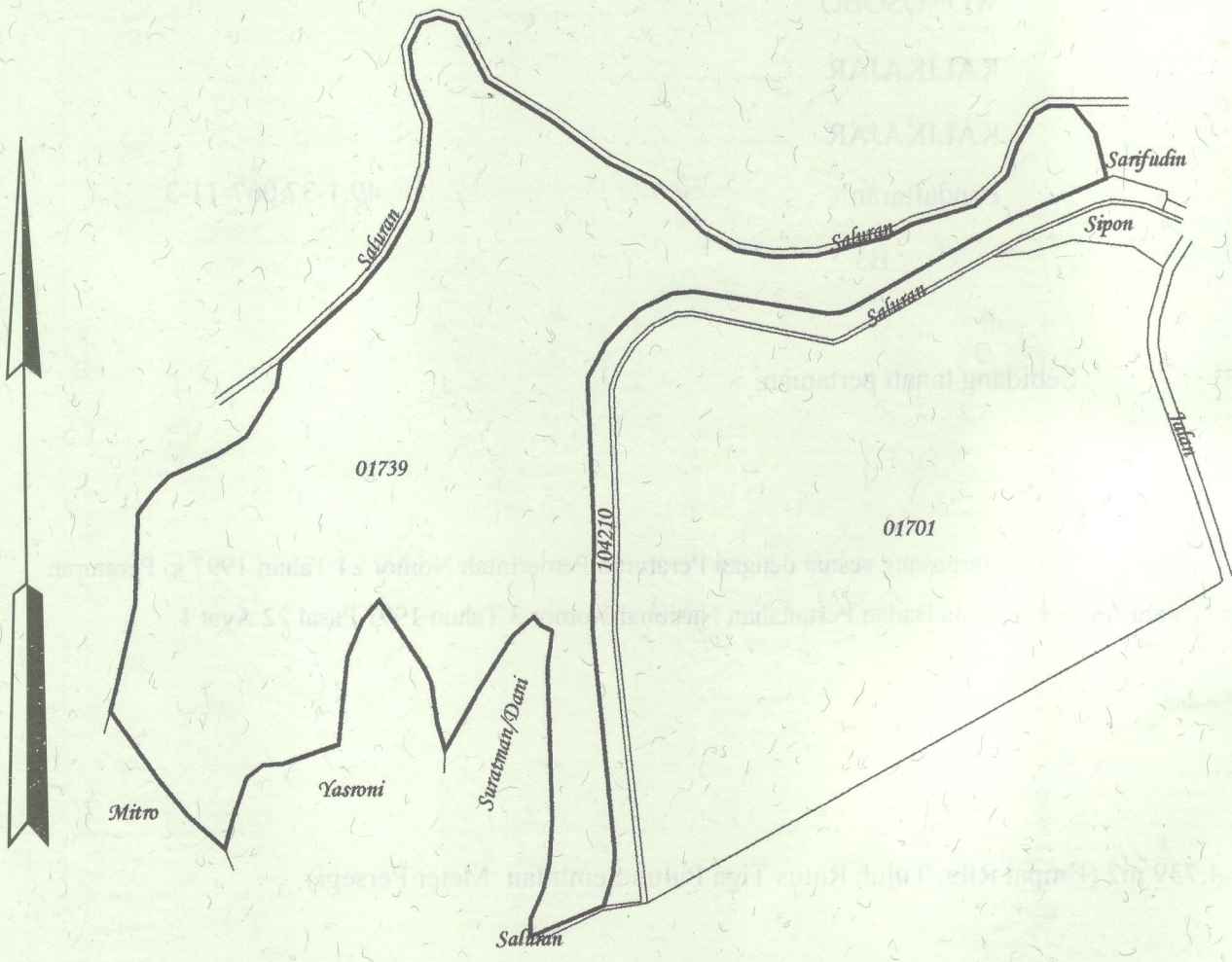
ONE ANDANG WARDOYO (pemohon/ kuasa pemohon) dan disetujui oleh pihak-pihak berbatasan

Ditetapkan dan diukur oleh Widodo Juniarto, SH.



1000

SKALA 1 : .....



Koordinat Titik Tengah :  $X=252150.6109$   $Y=681286.3510$

PENJELASAN : .....

batas tanah ini

