

KEMENTERIAN AGRARIA DAN TATA RUANG / BADAN PERTANAHAN NASIONAL REPUBLIK INDONESIA




SERTIPIKAT (TANDA BUKTI HAK)

KANTOR PERTANAHAN
KABUPATEN / KOTA

WONOSOBO

1 1 • 2 5 • 0 7 • 0 6 • 4 • 0 0 0 1 7

KEMENTERIAN AGRARIA DAN TATA RUANG / BADAN PERTANAHAN NASIONAL REPUBLIK INDONESIA



SERTIPIKAT

HAK : **PAKAI** No. **00017**

PROVINSI : **JAWA TENGAH**

KABUPATEN / KOTA : **WONOSOBO**

KECAMATAN : **KALIKAJAR**

DESA / KELURAHAN : **KALIKAJAR**

**KANTOR PERTANAHAN
KABUPATEN / KOTA
WONOSOBO**

DAFTAR ISIAN 307
No. **73875 / 2020**

DAFTAR ISIAN 208
No. **36714 / 2020**

1 1 • 2 5 • 0 7 • 0 6 • 4 • 0 0 0 1 7

PENDAFTARAN - PERTAMA

Halaman :

a) HAK : **PAKAI**

No. : **00017**

Desa / Kel : **KALIKAJAR**

Tgl. berakhirnya hak :

Untuk jangka waktu selama dipergunakan

b) NIB **11250706.01728**

Letak Tanah
KALIKAJAR

c) ASAL HAK

1. Konversi

2. Pemberian Hak

dari Tanah Negara Aset Pemerintah
Kabupaten Wonosobo.

3. Pemecahan / Pemisahan /
Penggabungan bidang

d) DASAR PENDAFTARAN

1. Daftar Isian 202

Tgl.

No.

2. Surat Keputusan **Kakantah**
Kab. Wonosobo

Tgl. **07/12/2020**

No. **00261/SKHP/BPN-11.25/XI/2020**

3. Permohonan Pemecahan /
Pemisahan / Penggabungan bidang

Tgl.

No.

e) SURAT UKUR

Tgl. **15/12/2020**

No. **00914/Kalikajar/2020**

Luas : **709 M²**

i) PENUNJUK

- Dipergunakan untuk Jalan Desa.
- Hak Pakai ini tidak boleh dipergunakan untuk tujuan lain / dialihkan haknya tanpa persetujuan tertulis Kepala Kantor Pertanahan Kabupaten Wonosobo.

d) NAMA PEMEGANG HAK

PEMERINTAH KABUPATEN WONOSOBO

Tanggal lahir / akta pendirian

g) PEMBUKUAN

Wonosobo, 16/12/2020

Kepala Kantor Pertanahan
Kabupaten / Kota

Wonosobo

ttt

BUDIONO, A.Ptnh., M.H.

NIP **19700402 198903 1 003**

h) PENERBITAN SERTIPIKAT

Wonosobo, 16/12/2020

Kepala Kantor Pertanahan
Kabupaten / Kota

Wonosobo



BUDIONO, A.Ptnh., M.H.

NIP **19700402 198903 1 003**

AAS309614

1 1 • 2 5 • 0 7 • 0 6 • 4 • 0 0 0 1 7

NIB : 11250706.01728

DAFTAR ISIAN 207

SURAT UKUR

Nomor : 00914/Kalikajar/2020

SEBIDANG TANAH TERLETAK DALAM

Provinsi : **JAWA TENGAH**

Kabupaten / Kota : **WONOSOBO**

Kecamatan : **KALIKAJAR**

Desa / Kelurahan : **KALIKAJAR**

Peta : Pendaftaran Nomor Peta Pendaftaran : **49.1-37.067-07-2**

Lembar : Kotak : **D5**


Keadaan Tanah : **Sebidang tanah dipergunakan untuk Jalan.**

Tanda-tanda batas : **Telah terpasang sesuai dengan Peraturan Pemerintah Nomor 24 Tahun 1997 jo Peraturan Menteri Negara Agraria/ Kepala Badan Pertanahan Nasional Nomor 3 Tahun 1997 Pasal 22 Ayat 1.**

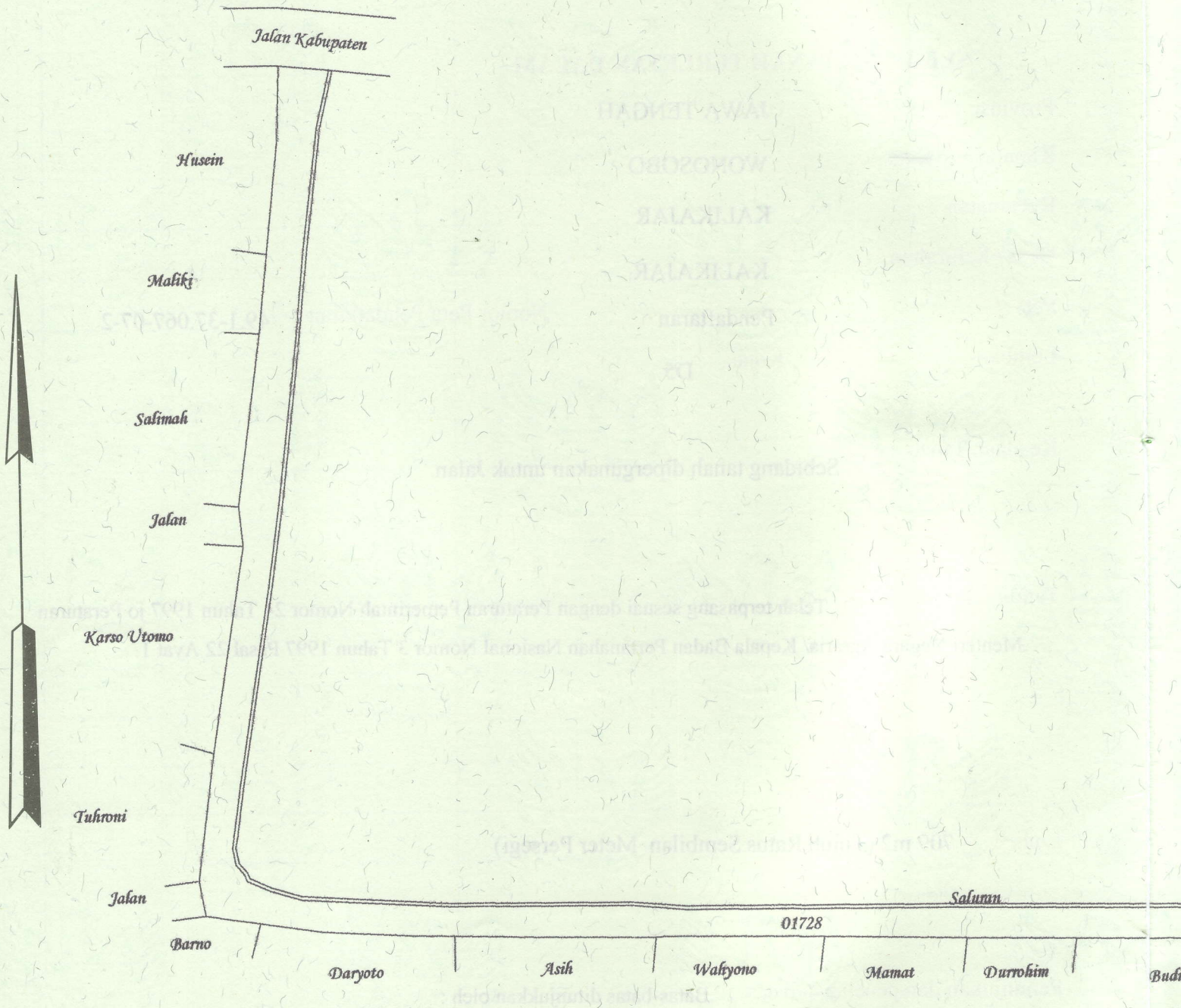
Luas : **709 m2 (Tujuh Ratus Sembilan Meter Persegi)**

Penunjukan dan penetapan batas : **Batas-batas ditunjukkan oleh : ONE ANDANG WARDOYO (pemohon/ kuasa pemohon) dan disetujui oleh pihak-pihak berbatasan.**

Ditetapkan dan diukur oleh **Widodo Juniarto.**



SKALA 1 :




Koordinat Titik Tengah : X=251817.0878 Y=679984.6373

PENJELASAN : batas tanah ini

Surat Keputusan Bupati Kabupaten Karangasem
No. 833/SK/2020
25834/2020
1811/2020
1512/2020

Jalan Kabupaten



Budi

Sabar

Mushola



