

AAS309736

DAFTAR ISIAN 206

303: 22-12-20/ 8787

302: 18-11-20/ 59553

KEMENTERIAN AGRARIA DAN TATA RUANG / BADAN PERTANAHAN NASIONAL REPUBLIK INDONESIA




SERTIPIKAT (TANDA BUKTI HAK)

KANTOR PERTANAHAN
KABUPATEN / KOTA

WONOSOBO

1 1 • 2 5 • 0 7 • 0 6 • 4 • 0 0 0 3 6

KEMENTERIAN AGRARIA DAN TATA RUANG / BADAN PERTANAHAN NASIONAL REPUBLIK INDONESIA



SERTIPIKAT

HAK : PAKAI No. 00036

PROVINSI : JAWA TENGAH

KABUPATEN / KOTA : WONOSOBO

KECAMATAN : KALIKAJAR

DESA / KELURAHAN : KALIKAJAR

KANTOR PERTANAHAN
KABUPATEN / KOTA
WONOSOBO

DAFTAR ISIAN 307
No. 74860 / 2020
DAFTAR ISIAN 208
No. 37223 / 2020

1 1 • 2 5 • 0 7 • 0 6 • 4 • 0 0 0 3 6

PENDAFTARAN - PERTAMA

Halaman :

<p>a) HAK : PAKAI No. : 00036 Desa / Kel : KALIKAJAR Tgl. berakhirnya hak : Untuk jangka waktu selama dipergunakan</p>	<p>f) NAMA PEMEGANG HAK PEMERINTAH KABUPATEN WONOSOBO Tanggal lahir / akta pendirian</p>
<p>b) NIB 11250706.01705 Letak Tanah KALIKAJAR</p>	
<p>c) ASAL HAK 1. Konversi 2. Pemberian Hak dari Tanah Negara Aset Pemerintah Kabupaten Wonosobo. 3. Pemecahan / Pemisahan / Penggabungan bidang</p>	<p>g) PEMBUKUAN Wonosobo, 28/12/2020 Kepala Kantor Pertanahan Kabupaten / Kota Wonosobo ttd</p>
<p>d) DASAR PENDAFTARAN 1. Daftar Isian 202 Tgl. No. 2. Surat Keputusan Tgl. 16/12/2020 No. 00326/SKHP/BPN-11.25/XII/2020 3. Permohonan Pemecahan / Pemisahan / Penggabungan bidang Tgl. No.</p>	<p>BUDIONO, A.Ptnh., M.H. NIP 19700402 198903 1 003</p>
<p>e) SURAT UKUR Tgl. 23/12/2020 No. 00930/Kalikajar/2020 Luas : 792 M²</p>	<p>h) PENERBITAN SERTIPIKAT Wonosobo, 28/12/2020 Kepala Kantor Pertanahan Kabupaten / Kota Wonosobo BUDIONO, A.Ptnh., M.H. NIP 19700402 198903 1 003</p>
<p>i) PENUNJUK - Dipergunakan untuk Jalan Desa.</p>	



AAS309736

1 1 • 2 5 • 0 7 • 0 6 • 4 • 0 0 0 3 6

NIB : 11250706.01705

SURAT UKUR

Nomor : 00930/Kalikajar/2020

SEBIDANG TANAH TERLETAK DALAM

Provinsi : JAWA TENGAH

Kabupaten / Kota : WONOSOBO

Kecamatan : KALIKAJAR

Desa / Kelurahan : KALIKAJAR

Peta : Pendaftaran Nomor Peta Pendaftaran : 49.1-37.067-11-2

Lembar : Kotak C3

Keadaan Tanah : Sebidang tanah dipergunakan untuk Jalan Desa

Tanda-tanda batas : Telah terpasang sesuai dengan Peraturan Pemerintah Nomor 24 Tahun 1997 jo Peraturan


Menteri Negara Agraria/ Kepala Badan Pertanahan Nasional Nomor 3 Tahun 1997 Pasal 22 Ayat 1.

Luas : 792 m2 (Tujuh Ratus Sembilan Puluh Dua Meter Persegi)

Penunjukan dan penetapan batas : Batas-batas ditunjukkan oleh :

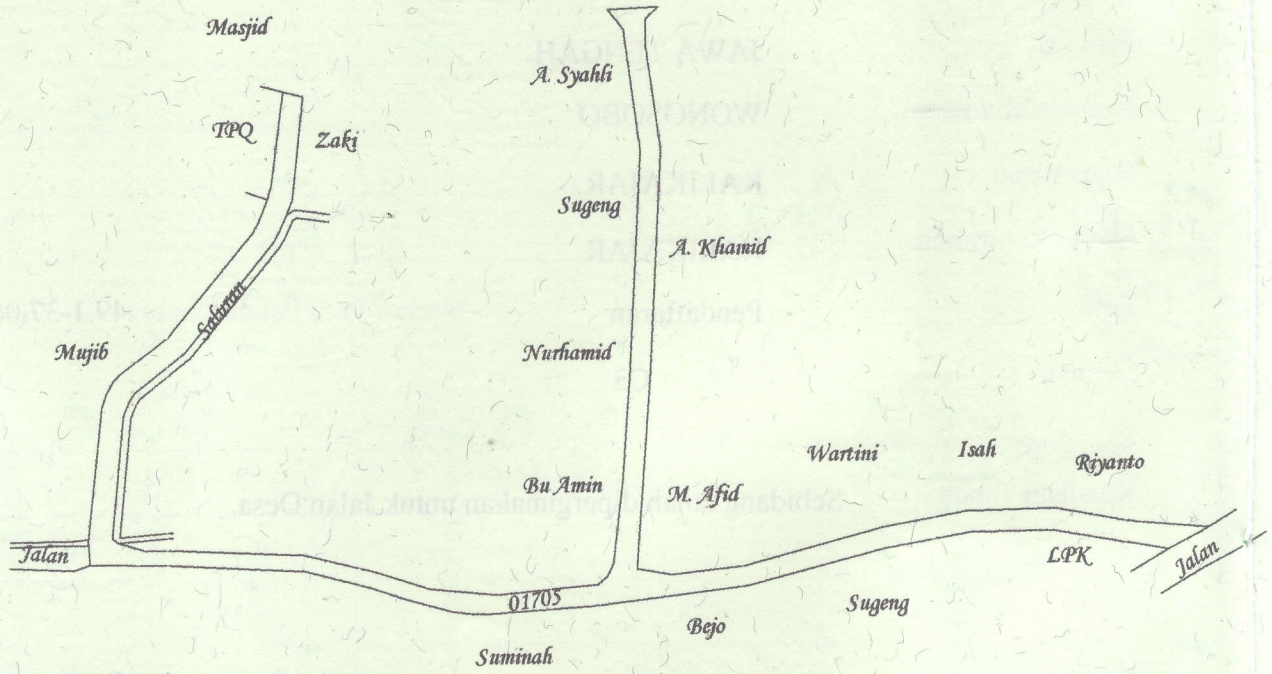
ONE ANDANG WARDOYO (pemohon/ kuasa pemohon) dan disetujui oleh pihak-pihak berbatasan.

Ditetapkan dan diukur oleh : Widodo Juniarto, SH.



1000

SKALA 1 :



Koordinat Titik Tengah : $X=251794.4798$ $Y=681217.7142$

PENJELASAN : batas tanah ini

