

AAS309735

DAFTAR ISIAN 206

0303: 22-12-20 / 0709
0302: 18-11-20 / 55438

KEMENTERIAN AGRARIA DAN TATA RUANG / BADAN PERTANAHAN NASIONAL REPUBLIK INDONESIA




SERTIPIKAT (TANDA BUKTI HAK)

KANTOR PERTANAHAN
KABUPATEN / KOTA

WONOSOBO

1 1 • 2 5 • 0 7 • 0 6 • 4 • 0 0 0 3 5

KEMENTERIAN AGRARIA DAN TATA RUANG /
BADAN PERTANAHAN NASIONAL
REPUBLIK INDONESIA



SERTIPIKAT

HAK : PAKAI No. 00035

PROVINSI : JAWA TENGAH

KABUPATEN / KOTA : WONOSOBO

KECAMATAN : KALIKAJAR

DESA / KELURAHAN : KALIKAJAR

KANTOR PERTANAHAN
KABUPATEN / KOTA

WONOSOBO

DAFTAR ISIAN 307

No. 74859 / 2020

DAFTAR ISIAN 208

No. 37222 / 2020

1 1 • 2 5 • 0 7 • 0 6 • 4 • 0 0 0 3 5

PENDAFTARAN - PERTAMA

Halaman :

| | |
|--|---|
| <p>a) HAK : PAKAI No. : 00035 Desa / Kel : KALIKAJAR Tgl. berakhirnya hak : Untuk jangka waktu selama dipergunakan</p> | <p>f) NAMA PEMEGANG HAK PEMERINTAH KABUPATEN WONOSOBO Tanggal lahir / akta pendirian</p> |
| <p>b) NIB : 11250706.01704 Letak Tanah KALIKAJAR</p> | |
| <p>c) ASAL HAK 1. Konversi 2. Pemberian Hak dari Tanah Negara Aset Pemerintah Kabupaten Wonosobo. 3. Pemecahan / Pemisahan / Penggabungan bidang</p> | <p>g) PEMBUKUAN Wonosobo, 28/12/2020 Kepala Kantor Pertanahan Kabupaten / Kota Wonosobo ttd</p> |
| <p>d) DASAR PENDAFTARAN 1. Daftar Isian 202 Tgl. No. 2. Surat Keputusan Kakantah Tgl. 16/12/2020 Kab. Wonosobo No. 00327/SKHP/BPN-11.25/XII/2020 3. Permohonan Pemecahan / Pemisahan / Penggabungan bidang Tgl. No.</p> | <p>KEMENTERIAN AGRARIA DAN TATA RUANG BUDIONO, A.Pth., M.H. NIP 19700402 198903 1 003</p> |
| <p>e) SURAT UKUR Tgl. 23/12/2020 No. 00929/Kalikajar/2020 Luas : 533 M²</p> | <p>h) PENERBITAN SERTIPIKAT Wonosobo, 28/12/2020 Kepala Kantor Pertanahan Kabupaten / Kota Wonosobo BUDIONO, A.Pth., M.H. NIP 19700402 198903 1 003</p> |
| <p>j) PENUNJUK - Dipergunakan untuk Jalan Desa.</p> | |



AAS309735

1 1 • 2 5 • 0 7 • 0 6 • 4 • 0 0 0 3 5

NIB : 11250706.01704

SURAT UKUR

Nomor : 00929/Kalikajar/2020

SEBIDANG TANAH TERLETAK DALAM

Provinsi : **JAWA TENGAH**

Kabupaten / Kota : **WONOSOBO**

Kecamatan : **KALIKAJAR**

Desa / Kelurahan : **KALIKAJAR**

Peta : Pendaftaran Nomor Peta Pendaftaran : **49.1-37.067-10-3**

Lembar : Kotak : **C1**

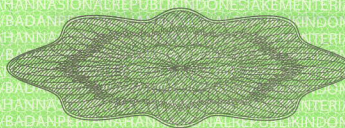
Keadaan Tanah : **Sebidang tanah dipergunakan untuk Jalan Desa.**

Tanda-tanda batas : **Telah terpasang sesuai dengan Peraturan Pemerintah Nomor 24 Tahun 1997 jo Peraturan Menteri Negara Agraria/ Kepala Badan Pertanahan Nasional Nomor 3 Tahun 1997 Pasal 22 Ayat 1.**

Luas : **533 m2 (Lima Ratus Tiga Puluh Tiga Meter Persegi)**

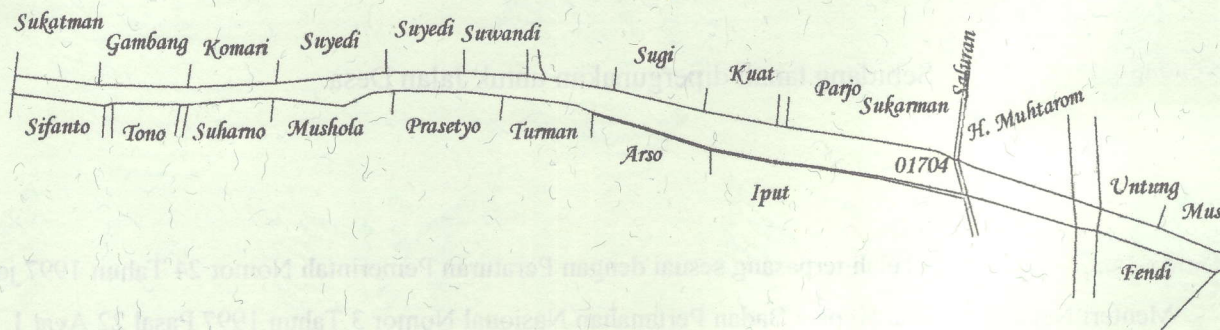
Penunjukan dan penetapan batas : **Batas-batas ditunjukkan oleh : **ONE ANDANG WARDOYO** (pemohon/ kuasa pemohon) dan disetujui oleh pihak-pihak berbatasan.**

Ditetapkan dan diukur oleh **Widodo Juniarto, SH.**



1000

SKALA 1 :



Koordinat Titik Tengah : $X=250768.3929$ $Y=681063.2732$

PENJELASAN :

batas tanah ini

