

# KEMENTERIAN AGRARIA DAN TATA RUANG / BADAN PERTANAHAN NASIONAL REPUBLIK INDONESIA




## SERTIPIKAT (TANDA BUKTI HAK)

KANTOR PERTANAHAN  
KABUPATEN / KOTA

WONOSOBO

1 1 • 2 5 • 0 7 • 0 6 • 4 • 0 0 0 1 8

KEMENTERIAN AGRARIA DAN TATA RUANG /
BADAN PERTANAHAN NASIONAL
REPUBLIK INDONESIA



SERTIPIKAT

HAK : PAKAI No. 00018

PROVINSI : JAWA TENGAH
KABUPATEN / KOTA : WONOSOBO
KECAMATAN : KALIKAJAR
DESA / KELURAHAN : KALIKAJAR

KANTOR PERTANAHAN
KABUPATEN / KOTA
WONOSOBO

DAFTAR ISIAN 307
No. 73876 / 2020

DAFTAR ISIAN 208
No. 36715 / 2020

1 1 . 2 5 . 0 7 . 0 6 . 4 . 0 0 0 1 8

**PENDAFTARAN - PERTAMA**

Halaman :

<p>a) HAK : <b>PAKAI</b></p> <p>No. : <b>00018</b></p> <p>Desa / Kel : <b>KALIKAJAR</b></p> <p>Tgl. berakhirnya hak : <b>Untuk jangka waktu selama dipergunakan</b></p> <p>b) NIB <b>11250706.01722</b></p> <p>Letak Tanah <b>KALIKAJAR</b></p>	<p>f) NAMA PEMEGANG HAK <b>PEMERINTAH KABUPATEN WONOSOBO</b></p> <p>Tanggal lahir / akta pendirian</p>
<p>c) ASAL HAK</p> <p>1. Konversi</p> <p>2. Pemberian Hak dari Tanah Negara Aset Pemerintah Kabupaten Wonosobo.</p> <p>3. Pemecahan / Pemisahan / Penggabungan bidang</p>	<p>g) PEMBUKUAN <b>Wonosobo, 16/12/2020</b></p> <p>Kepala Kantor Pertanahan Kabupaten / Kota <b>Wonosobo</b></p> <p>tttd</p>
<p>d) DASAR PENDAFTARAN</p> <p>1. Daftar Isian 202</p> <p>Tgl. No.</p> <p>2. Surat Keputusan <b>Kakantah</b></p> <p>Tgl. <b>07/12/2020</b> <b>Kab. Wonosobo</b></p> <p>No. <b>00258/SKHP/BPN-11.25/XII/2020</b></p> <p>3. Permohonan Pemecahan / Pemisahan / Penggabungan bidang</p> <p>Tgl. No.</p>	<p><b>BUDIONO, A.Ptnh., M.H.</b></p> <p>NIP <b>19700402 198903 1 003</b></p> <p>h) PENERBITAN SERTIPIKAT <b>Wonosobo, 16/12/2020</b></p> <p>Kepala Kantor Pertanahan Kabupaten / Kota <b>Wonosobo</b></p>
<p>e) SURAT UKUR</p> <p>Tgl. <b>15/12/2020</b></p> <p>No. <b>00913/Kalikajar/2020</b></p> <p>Luas : <b>160 M<sup>2</sup></b></p>	<p><b>BUDIONO, A.Ptnh., M.H.</b></p> <p>NIP <b>19700402 198903 1 003</b></p>
<p>i) PENUNJUK</p> <ul style="list-style-type: none"> <li>- Dipergunakan untuk Jalan Desa.</li> <li>- Hak Pakai ini tidak boleh dipergunakan untuk tujuan lain / dialihkan haknya tanpa persetujuan tertulis dari Kepala Kantor Pertanahan Kabupaten Wonosobo.</li> </ul>	



AAS309613

1 1 • 2 5 • 0 7 • 0 6 • 4 • 0 0 0 1 8

DAFTAR ISI 207  
NIB : 11250706.01722

# SURAT UKUR

Nomor : 00913/Kalikajar/2020

## SEBIDANG TANAH TERLEKAT DALAM

Provinsi : **JAWA TENGAH**

Kabupaten / Kota : **WONOSOBO**

Kecamatan : **KALIKAJAR**

Desa / Kelurahan : **KALIKAJAR**

Peta : Pendaftaran Nomor Peta Pendaftaran : **49.1-37.067-07-6**

Lembar : Kotak : **C3**

Keadaan Tanah : **Sebidang tanah dipergunakan untuk jalan**

Tanda-tanda batas : **Telah terpasang sesuai dengan Peraturan Pemerintah Nomor 24 Tahun 1997 jo Peraturan**


**Menteri Negara Agraria/ Kepala Badan Pertanahan Nasional Nomor 3 Tahun 1997 Pasal 22 Ayat 1.**

Luas : **160 m2 (Seratus Enam Puluh Meter Persegi)**

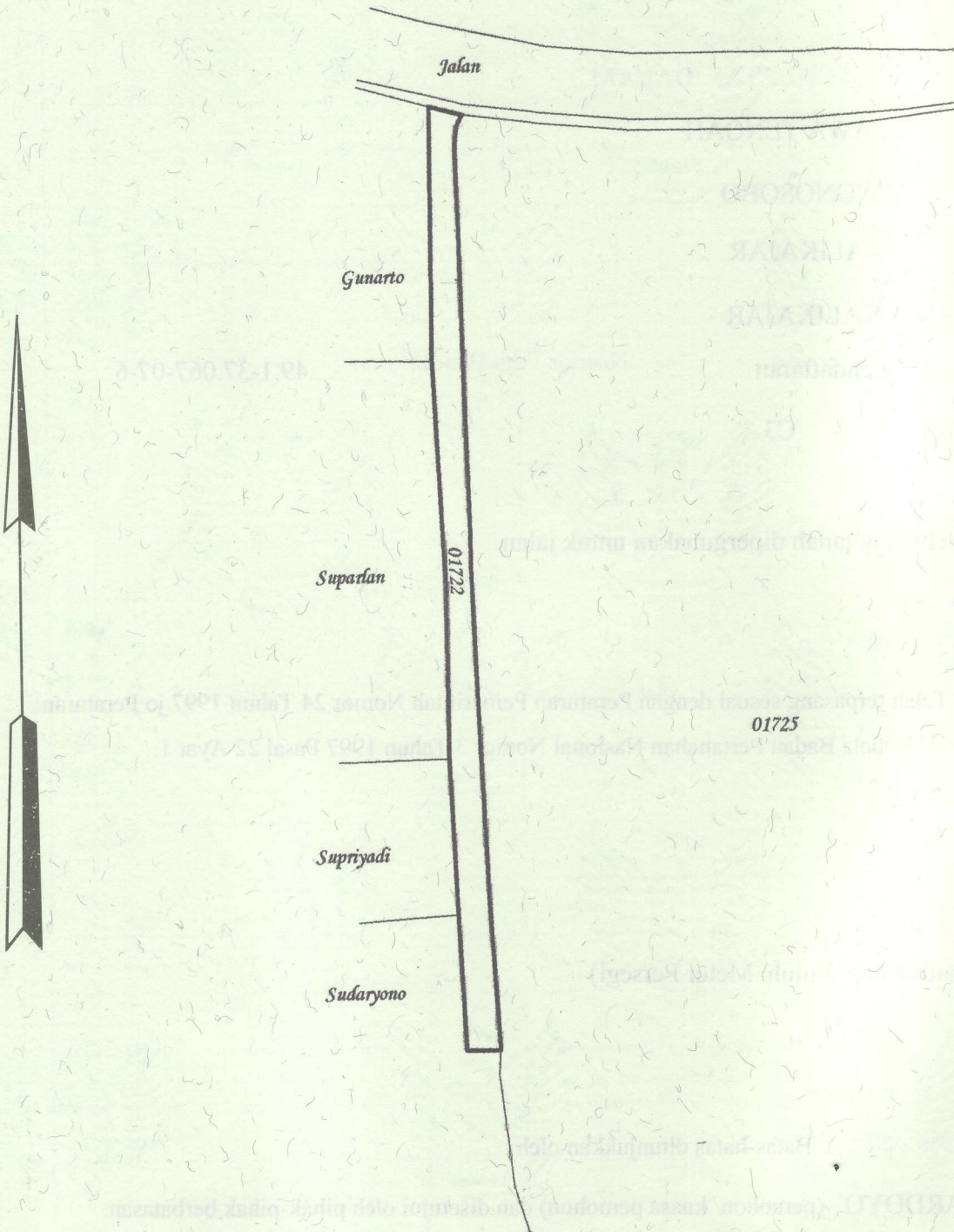
Penunjukan dan penetapan batas : **Batas-batas ditunjukkan oleh :**

**ONE ANDANG WARDOYO (pemohon/ kuasa pemohon) dan disetujui oleh pihak-pihak berbatasan**

**Ditetapkan dan diukur oleh Widodo Juniarto.**



SKALA 1 : .....



Koordinat Titik Tengah : X=252229.5387 Y=680234.7806

PENJELASAN : .....

batas tanah ini

