

KEMENTERIAN AGRARIA DAN TATA RUANG / BADAN PERTANAHAN NASIONAL REPUBLIK INDONESIA



SERTIPIKAT (TANDA BUKTI HAK)




KANTOR PERTANAHAN
KABUPATEN / KOTA

WONOSOBO

1 1 • 2 5 • 0 7 • 0 6 • 4 • 0 0 0 3 3

KEMENTERIAN AGRARIA DAN TATA RUANG /
BADAN PERTANAHAN NASIONAL
REPUBLIC INDONESIA



SERTIPIKAT

HAK : PAKAI No. 00033

PROVINSI : JAWA TENGAH

KABUPATEN / KOTA : WONOSOBO

KECAMATAN : KALIKAJAR

DESA / KELURAHAN : KALIKAJAR

KANTOR PERTANAHAN
KABUPATEN / KOTA
WONOSOBO

DAFTAR ISIAN 307
No. 74857 / 2020
DAFTAR ISIAN 208
No. 37220 / 2020

1 1 • 2 5 • 0 7 • 0 6 • 4 • 0 0 0 3 3

PENDAFTARAN - PERTAMA

Halaman :

<p>a) HAK : PAKAI</p> <p>No. : 00033</p> <p>Desa / Kel : KALIKAJAR</p> <p>Tgl. berakhirnya hak :</p> <p>Untuk jangka waktu selama dipergunakan</p>	<p>d) NAMA PEMEGANG HAK</p> <p>PEMERINTAH KABUPATEN WONOSOBO</p> <p>Tanggal lahir / akta pendirian</p>
<p>b) NIB 11250706.01702</p> <p>Letak Tanah</p> <p>KALIKAJAR</p>	<p>g) PEMBUKUAN</p> <p>Wonosobo, 28/12/2020</p> <p>Kepala Kantor Pertanahan</p> <p>Kabupaten / Kota</p> <p>Wonosobo</p>
<p>e) ASAL HAK</p> <p>1. Konversi</p> <p>2. Pemberian Hak</p> <p>dari Tanah Negara Aset Pemerintah</p> <p>Kabupaten Wonosobo.</p> <p>3. Pemecahan / Pemisahan /</p> <p>Penggabungan bidang</p>	<p>h) PENERBITAN SERTIPIKAT</p> <p>Wonosobo, 28/12/2020</p> <p>Kepala Kantor Pertanahan</p> <p>Kabupaten / Kota</p> <p>Wonosobo</p>
<p>d) DASAR PENDAFTARAN</p> <p>1. Daftar Isian 202</p> <p>Tgl.</p> <p>No.</p> <p>2. Surat Keputusan Kakantah</p> <p>Tgl. 16/12/2020</p> <p>Kab. Wonosobo</p> <p>No. 00329/SKHP/BPN-11.25/XII/2020</p> <p>3. Permohonan Pemecahan /</p> <p>Pemisahan / Penggabungan bidang</p> <p>Tgl.</p> <p>No.</p>	<p>BUDIONO, A.Ptnh., M.H.</p> <p>NIP 19700402 198903 1 003</p>
<p>e) SURAT UKUR</p> <p>Tgl. 23/12/2020</p> <p>No. 00927/Kalikajar/2020</p> <p>Luas 816 M²</p>	<p>BUDIONO, A.Ptnh., M.H.</p> <p>NIP 19700402 198903 1 003</p>
<p>i) PENUNJUK</p> <p>- Dipergunakan untuk Jalan Desa.</p>	



AAS309733

DAFTAR ISIAN 207

1	1	•	2	5	•	0	7	•	0	6	•	4	•	0	0	0	3	3
---	---	---	---	---	---	---	---	---	---	---	---	---	---	---	---	---	---	---

NIB : 11250706.01702

SURAT UKUR

Nomor : 00927/Kalikajar/2020

SEBIDANG TANAH TERLETAK DALAM

Provinsi : **JAWA TENGAH**

Kabupaten / Kota : **WONOSOBO**

Kecamatan : **KALIKAJAR**

Desa / Kelurahan : **KALIKAJAR**

Peta : Pendaftaran Nomor Peta Pendaftaran : **49.1-37.067-07-2**

Lembar : Kotak **A5**

Keadaan Tanah : **Sebidang tanah pertanian**

Sebidang tanah dipergunakan untuk jalan desa.

Tanda-tanda batas : **Telah terpasang sesuai dengan Peraturan Pemerintah Nomor 24 Tahun 1997 jo Peraturan**


Menteri Negara Agraria/ Kepala Badan Pertanahan Nasional Nomor 3 Tahun 1997 Pasal 22 Ayat 1.

Luas : **816 m2 (Delapan Ratus Enam belas Meter Persegi)**

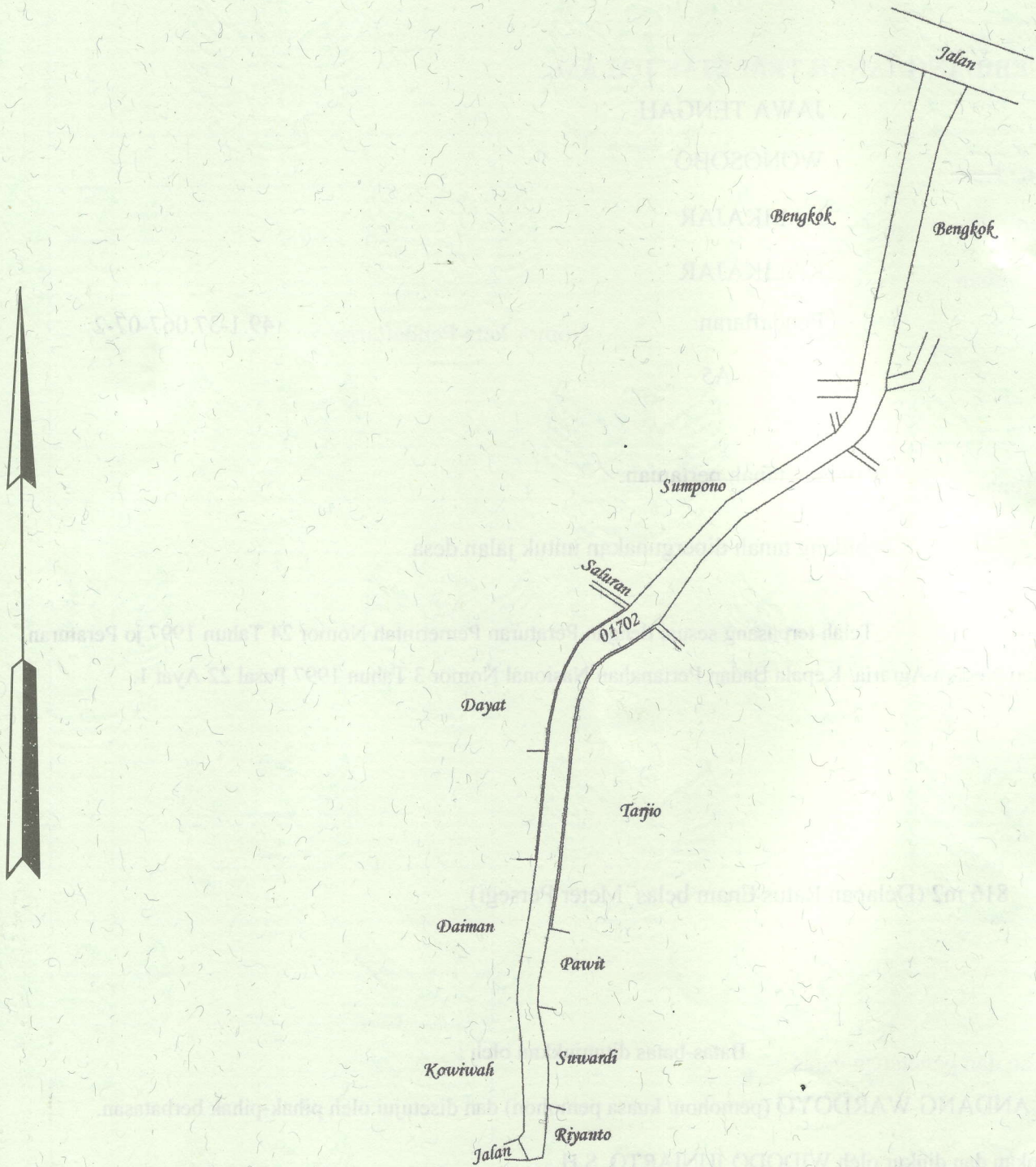
Penunjukan dan penetapan batas : **Batas-batas ditunjukkan oleh :**

ONE ANDANG WARDOYO (pemohon/ kuasa pemohon) dan disetujui oleh pihak-pihak berbatasan.

Ditetapkan dan diukur oleh WIDODO JUNIARTO, S.H.



SKALA 1 : 1000



Koordinat Titik Tengah : $X=251592.6742$ $Y=679996.7381$

PENJELASAN : batas tanah ini

Hal lain - lain : Surat Ukur ini merupakan kutipan dari Peta Bidang Nomor 5352/2020 NIB

11.25.07.06.01702 tanggal 25/11/2020 Desa/Kelurahan Kalikajar.

Daftar Isian 303 tgl. 22/12/2020 No. 8780/2020

Daftar Isian 302 tgl. 18/11/2020 No. 55537/2020

Daftar Isian 307 tgl. 23/12/2020 No. 74617/2020

Tanggal Penomoran Surat Ukur

WONOSOBO, 23/12/2020

UNTUK SERTIPIKAT

Kepala Seksi Survei dan Pemetaan

Wonosobo, 28/12/2020

Kepala Seksi Infrastruktur Pertanahan

Kepala Kantor Pertanahan
Kabupaten / Kota
Wonosobo

Kantor Pertanahan
Kabupaten / Kota
Wonosobo

BUDIONO, A.Pmh, M.H

Suparyanto, A.Pmh, M.M

NIP. 19700402 198903 1 003

NIP. 196906261989031005

Lihat Surat Ukur Pemisahan
Penggabungan
Pengganti

Nomor :

Nomor Hak :

Dikeluarkan Surat Ukur		Nomor	Sisa luas
Tanggal	Nomor	Hak	
		Luas	

Sisanya diuraikan dalam Surat Ukur Nomor :

Nomor Hak :