

933
303: 22-12-20 / 8797
302 18-11-20 / 55544

KEMENTERIAN AGRARIA DAN TATA RUANG / BADAN PERTANAHAN NASIONAL REPUBLIK INDONESIA




SERTIPIKAT (TANDA BUKTI HAK)

KANTOR PERTANAHAN
KABUPATEN / KOTA

WONOSOBO

1 1 • 2 5 • 0 7 • 0 6 • 4 • 0 0 0 3 9

KEMENTERIAN AGRARIA DAN TATA RUANG /
BADAN PERTANAHAN NASIONAL
REPUBLIK INDONESIA



SERTIPIKAT

HAK : PAKAI No. 00039

PROVINSI : JAWA TENGAH

KABUPATEN / KOTA : WONOSOBO

KECAMATAN : KALIKAJAR

DESA / KELURAHAN : KALIKAJAR

KANTOR PERTANAHAN
KABUPATEN / KOTA
WONOSOBO

DAFTAR ISIAN 307
No. 74863 / 2020
DAFTAR ISIAN 208
No. 37226 / 2020

1 1 • 2 5 • 0 7 • 0 6 • 4 • 0 0 0 3 9

PENDAFTARAN - PERTAMA

Halaman :

<p>a) HAK : PAKAI No. : 00039 Desa / Kel : KALIKAJAR Tgl. berakhirnya hak : Untuk jangka waktu selama dipergunakan</p>	<p>f) NAMA PEMEGANG HAK PEMERINTAH KABUPATEN WONOSOBO Tanggal lahir / akta pendirian</p>
<p>b) NIB 11250706.01709 Letak Tanah KALIKAJAR</p>	<p>g) PEMBUKUAN Wonosobo, 28/12/2020 Kepala Kantor Pertanahan Kabupaten / Kota Wonosobo</p>
<p>c) ASAL HAK 1. Konversi 2. Pemberian Hak dari Tanah Negara Aset Pemerintah Kabupaten Wonosobo. 3. Pemecahan / Pemisahan / Penggabungan bidang</p>	<p>h) PENERBITAN SERTIPIKAT BUDIONO, A.Pth., M.H. NIP. 19700402 198903 1 003 Kepala Kantor Pertanahan Kabupaten / Kota Wonosobo</p>
<p>d) DASAR PENDAFTARAN 1. Daftar Isian 202 Tgl. 16/12/2020 No. 00323/SKHP/BPN-11.25/XII/2020 2. Surat Keputusan Kakantah Kab. Wonosobo Tgl. 16/12/2020 No. 00323/SKHP/BPN-11.25/XII/2020 3. Permohonan Pemecahan / Pemisahan / Penggabungan bidang Tgl. No.</p>	<p>1. Konversi 2. Pemberian Hak dari Tanah Negara Aset Pemerintah Kabupaten Wonosobo. 3. Pemecahan / Pemisahan / Penggabungan bidang Tgl. No.</p>
<p>e) SURAT UKUR Tgl. 23/12/2020 No. 00933/Kalikajar/2020 Luas : 440 M²</p>	<p>1. Konversi 2. Pemberian Hak dari Tanah Negara Aset Pemerintah Kabupaten Wonosobo. 3. Pemecahan / Pemisahan / Penggabungan bidang Tgl. No.</p>
<p>i) PENUNJUK - Dipergunakan untuk Jalan Desa. - Hak Pakai ini tidak boleh dipergunakan untuk tujuan lain / dialihkan haknya tanpa persetujuan tertulis dari Kepala Kantor Pertanahan Kabupaten Wonosobo.</p>	<p>1. Konversi 2. Pemberian Hak dari Tanah Negara Aset Pemerintah Kabupaten Wonosobo. 3. Pemecahan / Pemisahan / Penggabungan bidang Tgl. No.</p>



AAS309739

1 1 • 2 5 • 0 7 • 0 6 • 4 • 0 0 0 3 9

DAFTAR ISIAN 207

NIB : 11250706.01709

SURAT UKUR

Nomor : 00933/ Kalikajar /2020

SEBIDANG TANAH TERLETAK DALAM

Provinsi : JAWA TENGAH

Kabupaten / Kota : WONOSOBO

Kecamatan : KALIKAJAR

Desa / Kelurahan : KALIKAJAR

Peta : Pendaftaran Nomor Peta Pendaftaran 49.1-37.067-11-3

Lembar : Kotak : B3

Keadaan Tanah : Sebidang tanah untuk dipergunakan untuk Jalan Desa.

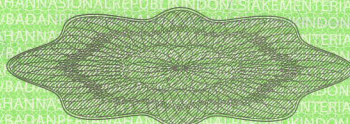
Tanda-tanda batas : Telah terpasang sesuai dengan Peraturan Pemerintah Nomor 24 Tahun 1997 jo Peraturan Menteri Negara Agraria/ Kepala Badan Pertanahan Nasional Nomor 3 Tahun 1997 Pasal 22 Ayat 1.

Luas : 440 m2 (Empat Ratus Empat Puluh Meter Persegi)

Penunjukan dan penetapan batas : Batas-batas ditunjukkan oleh :

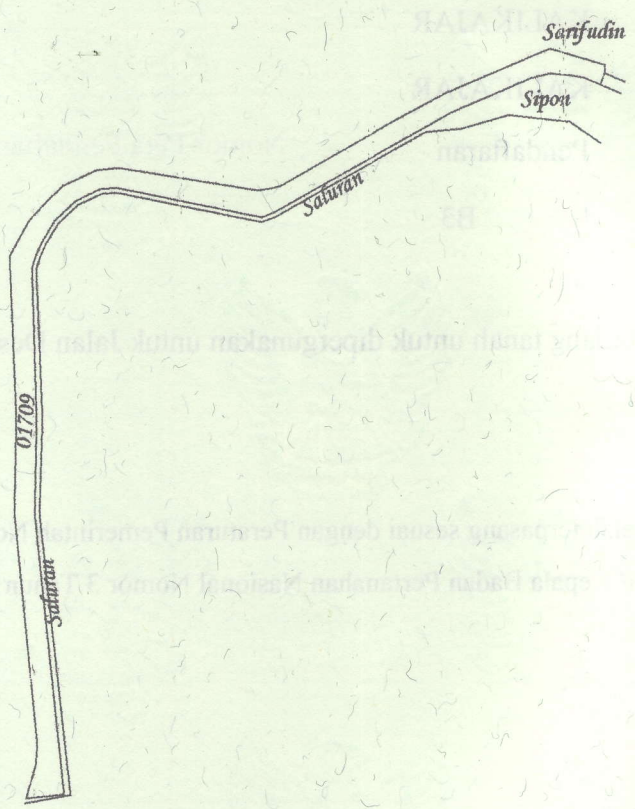
ONE ANDANG WARDOYO (pemohon/ kuasa pemohon) dan disetujui oleh pihak-pihak berbatasan.

Ditetapkan dan diukur oleh : Widodo Juniarto, SH.



1000

SKALA 1 :



Koordinat Titik Tengah : $X=252181.7355$ $Y=681277.3915$

PENJELASAN : batas tanah ini

