

KEMENTERIAN AGRARIA DAN TATA RUANG / BADAN PERTANAHAN NASIONAL REPUBLIK INDONESIA




SERTIPIKAT (TANDA BUKTI HAK)

KANTOR PERTANAHAN
KABUPATEN / KOTA

WONOSOBO

1 1 • 2 5 • 0 7 • 0 6 • 4 • 0 0 0 1 9

KEMENTERIAN AGRARIA DAN TATA RUANG / BADAN PERTANAHAN NASIONAL REPUBLIK INDONESIA



SERTIPIKAT

HAK : PAKAI No. 00019

PROVINSI : JAWA TENGAH
KABUPATEN / KOTA : WONOSOBO
KECAMATAN : KALIKAJAR
DESA / KELURAHAN : KALIKAJAR

KANTOR PERTANAHAN
KABUPATEN / KOTA
WONOSOBO

DAFTAR ISIAN 307
No. 73877 / 2020

DAFTAR ISIAN 208
No. 36716 / 2020

1 1 • 2 5 • 0 7 • 0 6 • 4 • 0 0 0 1 9

PENDAFTARAN - PERTAMA

Halaman :

<p>a) HAK : PAKAI</p> <p>No. : 00019</p> <p>Desa / Kel : KALIKAJAR</p> <p>Tgl. berakhirnya hak : Untuk jangka waktu selama dipergunakan</p>	<p>f) NAMA PEMEGANG HAK</p> <p align="center">PEMERINTAH KABUPATEN WONOSOBO</p> <p>Tanggal lahir / akta pendirian</p>
<p>b) NIB 11250706.01726</p> <p>Letak Tanah KALIKAJAR</p>	<p>g) PEMBUKUAN</p> <p align="center">Wonosobo, 16/12/2020</p> <p align="center">Kepala Kantor Pertanahan Kabupaten / Kota Wonosobo</p> <p align="center">ttd</p>
<p>c) ASAL HAK</p> <p>1. Konversi</p> <p>2. Pemberian Hak dari Tanah Negara Aset Pemerintah Kabupaten Wonosobo.</p> <p>3. Pemecahan / Pemisahan / Penggabungan bidang</p>	<p align="center">BUDIONO, A.Ptnh., M.H.</p> <p align="center">NIP 19700402 198903 1 003</p> <p>h) PENERBITAN SERTIPIKAT</p> <p align="center">Wonosobo, 16/12/2020</p> <p align="center">Kepala Kantor Pertanahan Kabupaten / Kota Wonosobo</p> <p align="center">ttd</p>
<p>d) DASAR PENDAFTARAN</p> <p>1. Daftar Isian 202</p> <p>Tgl.</p> <p>No.</p> <p>2. Surat Keputusan Kakantah</p> <p>Tgl. 07/12/2020 Kab. Wonosobo</p> <p>No. 00266/SKHP/BPN-11.25/XII/2020</p> <p>3. Permohonan Pemecahan / Pemisahan / Penggabungan bidang</p> <p>Tgl.</p> <p>No.</p>	<p align="center">BUDIONO, A.Ptnh., M.H.</p> <p align="center">NIP 19700402 198903 1 003</p>
<p>e) SURAT UKUR</p> <p>Tgl. 15/12/2020</p> <p>No. 00912/Kalikajar/2020</p> <p>Luas : 800 M²</p>	<p>i) PENUNJUK</p> <ul style="list-style-type: none"> - Dipergunakan untuk Jalan Desa. - Hak Pakai ini tidak boleh dipergunakan untuk tujuan lain / dialihkan haknya tanpa persetujuan tertulis dari Kepala Kantor Pertanahan Kabupaten Wonosobo.



AAS309612

DAFTAR ISIAN 207

1 1 • 2 5 • 0 7 • 0 6 • 4 • 0 0 0 1 9

NIB : 11250706.01726

SURAT UKUR

Nomor : 00912/Kalikaajar/2020

SEBIDANG TANAH TERLETAK DALAM

Provinsi : **JAWA TENGAH**

Kabupaten / Kota : **WONOSOBO**

Kecamatan : **KALIKAJAR**

Desa / Kelurahan : **KALIKAJAR**

Peta : Pendaftaran Nomor Peta Pendaftaran : **49.1-37.067-07-9**

Lembar : Kotak **CI**

Keadaan Tanah : **Sebidang tanah dipergunakan untuk Jalan.**

Tanda-tanda batas : **Telah terpasang sesuai dengan Peraturan Pemerintah Nomor 24 Tahun 1997 jo Peraturan**

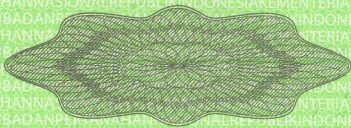
Menteri Negara Agraria/ Kepala Badan Pertanahan Nasional Nomor 3 Tahun 1997 Pasal 22 Ayat 1.

Luas : **800 m2 (Delapan Ratus Meter Persegi)**

Penunjukan dan penetapan batas : **Batas-batas ditunjukkan oleh :-**

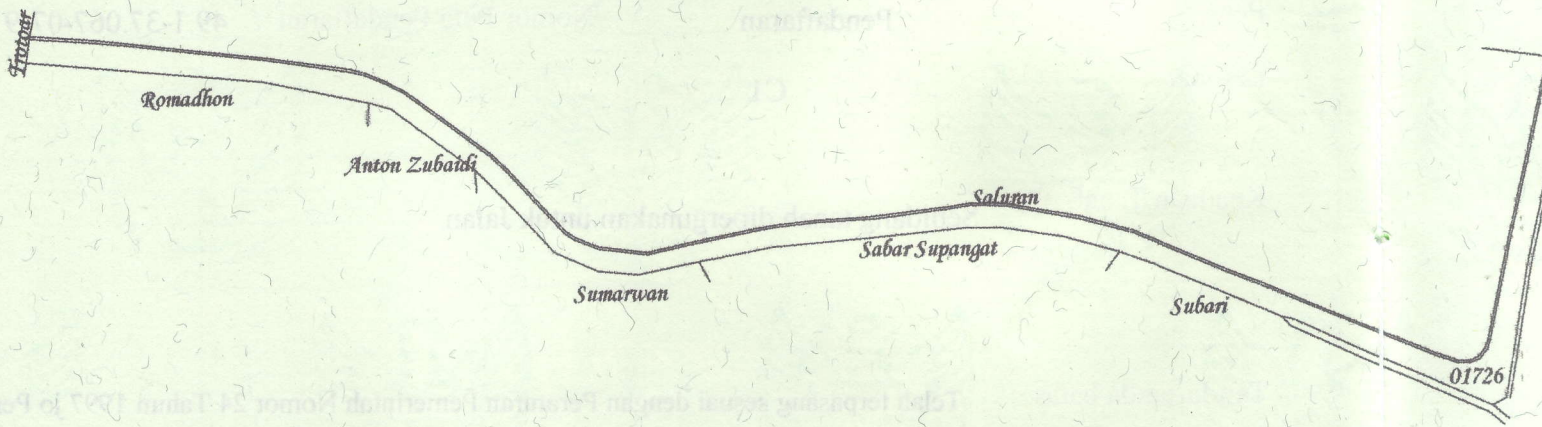
ONE ANDANG WARDOYO (pemohon/ kuasa pemohon) dan disetujui oleh pihak-pihak berbatasan.

Ditetapkan dan diukur oleh Widodo Juniarto.



1000

SKALA 1 :



Koordinat Titik Tengah : X=252225.9644 Y=680540.3388

ENJELASAN :

batas tanah ini

