

AAS309740

DAFTAR ISIAN 206

303: 22-12-20 / 0793
302: 18-11-20 / 95536

KEMENTERIAN AGRARIA DAN TATA RUANG / BADAN PERTANAHAN NASIONAL REPUBLIK INDONESIA



SERTIPIKAT (TANDA BUKTI HAK)




KANTOR PERTANAHAN
KABUPATEN / KOTA

WONOSOBO

1 1 • 2 5 • 0 7 • 0 6 • 4 • 0 0 0 4 0

KEMENTERIAN AGRARIA DAN TATA RUANG /
BADAN PERTANAHAN NASIONAL
REPUBLIK INDONESIA



SERTIPIKAT

HAK : PAKAI No. 00040

PROVINSI : JAWA TENGAH

KABUPATEN / KOTA : WONOSOBO

KECAMATAN : KALIKAJAR

D E S A / KELURAHAN : KALIKAJAR

KANTOR PERTANAHAN
KABUPATEN / KOTA

WONOSOBO

DAFTAR ISIAN 307
No. 74864 / 2020
DAFTAR ISIAN 208
No. 37227 / 2020

1 1 • 2 5 • 0 7 • 0 6 • 4 • 0 0 0 4 0

PENDAFTARAN - PERTAMA

Halaman :

<p>a) HAK : PAKAI No. : 00040 Desa / Kel. : KALIKAJAR Tgl. berakhirnya hak : Untuk jangka waktu selama dipergunakan</p>	<p>f) NAMA PEMEGANG HAK PEMERINTAH KABUPATEN WONOSOBO Tanggal lahir / akta pendirian</p>
<p>b) NIB : 11250706.01708 Letak Tanah : KALIKAJAR</p>	<p>g) PEMBUKUAN Wonosobo, 28/12/2020 Kepala Kantor Pertanahan Kabupaten / Kota Wonosobo</p>
<p>c) ASAL HAK 1. Konversi 2. Pemberian Hak dari Tanah Negara Aset Pemerintah Kabupaten Wonosobo. 3. Pemecahan / Pemisahan / Penggabungan bidang</p>	<p>h) PENERBITAN SERTIPIKAT Wonosobo, 28/12/2020 Kepala Kantor Pertanahan Kabupaten / Kota Wonosobo</p>
<p>d) DASAR PENDAFTARAN 1. Daftar Isian 202 Tgl. No. 2. Surat Keputusan Kakantah 16/12/2020 Kab. Wonosobo Tgl. No. 00322/SKHP/BPN-11.25/XII/2020 3. Permohonan Pemecahan / Pemisahan / Penggabungan bidang Tgl. No.</p>	<p>BUDIONO, A.Pth., M.H. 19700402 198903 1 003 NIP h) PENERBITAN SERTIPIKAT Wonosobo, 28/12/2020 Kepala Kantor Pertanahan Kabupaten / Kota Wonosobo</p>
<p>e) SURAT UKUR Tgl. 23/12/2020 No. 00934/Kalikajar/2020 Luas : 152 M²</p>	<p>BUDIONO, A.Pth., M.H. 19700402 198903 1 003 NIP</p>
<p>i) PENUNJUK - Dipergunakan untuk Jalan Desa. - Hak Pakai ini tidak boleh dipergunakan untuk tujuan lain / dialihkan haknya tanpa persetujuan tertulis dari Kepala Kantor Pertanahan Kabupaten Wonosobo.</p>	



AAS309740

1 1 • 2 5 • 0 7 • 0 6 • 4 • 0 0 0 4 0

DAFTAR ISIAN 207
NIB : 11250706.01708

SURAT UKUR

Nomor : 00934/Kalikajar/2020

SEBIDANG TANAH TERLETAK DALAM

Provinsi : **JAWA TENGAH**

Kabupaten / Kota : **WONOSOBO**

Kecamatan : **KALIKAJAR**

Desa / Kelurahan : **KALIKAJAR**

Peta : Pendaftaran **Nomor Peta Pendaftaran 49.1-37.067-11-2-1**

Lembar : Kotak : **E4**

Keadaan Tanah : **Sebidang tanah dipergunakan untuk Jalan Desa**

Tanda-tanda batas : **Telah terpasang sesuai dengan Peraturan Pemerintah Nomor 24 Tahun 1997 jo Peraturan**

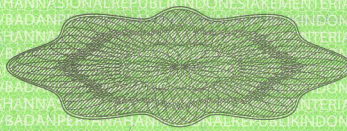
Menteri Negara Agraria/ Kepala Badan Pertanahan Nasional Nomor 3 Tahun 1997 Pasal 22 Ayat 1.

Luas : **152 m2 (Seratus Lima Puluh Dua Meter Persegi)**

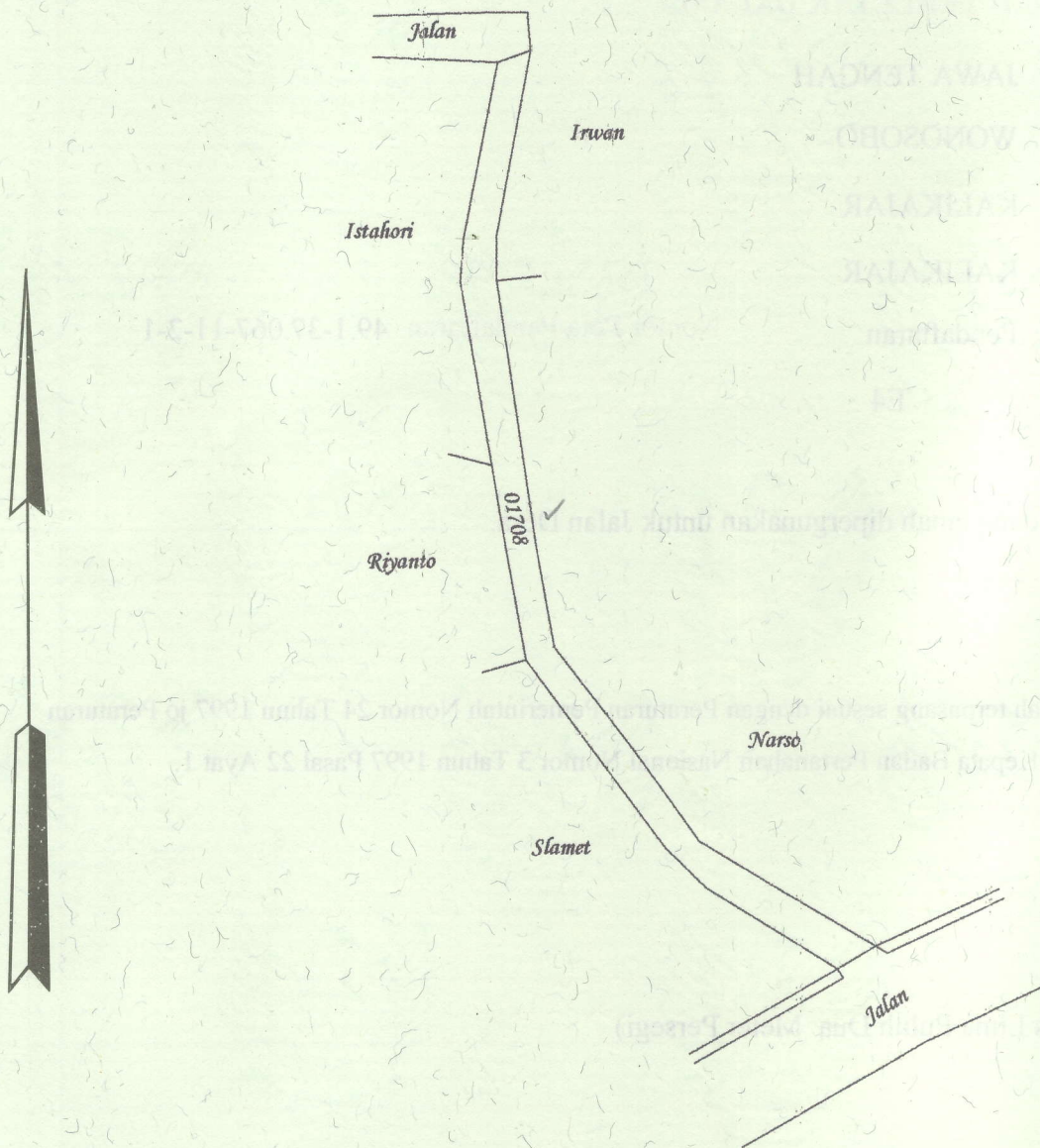
Penunjukan dan penetapan batas : **Batas-batas ditunjukkan oleh**

ONE ANDANG WARDOYO (pemohon/ kuasa pemohon) dan disetujui oleh pihak-pihak berbatasan.

Ditetapkan dan diukur oleh Widodo Juniarto, SH.



SKALA 1 :



Koordinat Titik Tengah : $X=251734.2758$ $Y=681192.5769$

PENJELASAN : batas tanah ini

