

# KEMENTERIAN AGRARIA DAN TATA RUANG / BADAN PERTANAHAN NASIONAL REPUBLIK INDONESIA




## SERTIPIKAT (TANDA BUKTI HAK)

KANTOR PERTANAHAN  
KABUPATEN / KOTA

WONOSOBO

1	1	.	2	5	.	0	7	.	0	6	.	4	.	0	0	0	5	5
---	---	---	---	---	---	---	---	---	---	---	---	---	---	---	---	---	---	---

# KEMENTERIAN AGRARIA DAN TATA RUANG / BADAN PERTANAHAN NASIONAL REPUBLIK INDONESIA



## SERTIPIKAT

HAK : **PAKAI** No. **00055**

PROVINSI : **JAWA TENGAH**

KABUPATEN / KOTA : **WONOSOBO**

KECAMATAN : **KALIKAJAR**

DESA / KELURAHAN : **KALIKAJAR**

DAFTAR ISI AN 307

No. **12995 / 2021**

DAFTAR ISI AN 208

No. **6955 / 2021**

KANTOR PERTANAHAN  
KABUPATEN / KOTA

**WONOSOBO**

1 1 • 2 5 • 0 7 • 0 6 • 4 • 0 0 0 5 5

**PENDAFTARAN - PERTAMA**

Halaman :

<p>a) HAK : <b>PAKAI</b>                  No. : <b>00055</b>                  Desa / Kel : <b>KALIKAJAR</b>                  Tgl berakhirnya hak :  <b>Untuk jangka waktu selama dipergunakan</b></p>	<p>f) NAMA PEMEGANG HAK  <b>PEMERINTAH KABUPATEN WONOSOBO</b>                  Tanggal lahir / akta pendirian</p>
<p>b) NIB <b>11250706.01757</b>                  Letak Tanah  <b>KALIKAJAR</b></p>	
<p>c) ASAL HAK                  1. <b>Konversi</b>                  2. <b>Pemberian Hak dari Tanah Negara Aset Pemerintah Kabupaten Wonosobo.</b>                  3. <b>Pemecahan / Pemisahan / Penggabungan bidang</b></p>	<p>g) PEMBUKUAN  <b>Wonosobo, 31 / 12 / 2021</b>                  Kepala Kantor Pertanahan                  Kabupaten / Kota  <b>Wonosobo</b>                  ttd</p>
<p>d) DASAR PENDAFTARAN                  1. <b>Daftar Isian 202</b>                  Tgl.                  No.                  2. <b>Surat Keputusan Kakantah</b>                  Tgl. <b>17/12/2021</b> <b>Kab. Wonosobo</b>                  No. <b>00132/SKHP/BPN-11.25/XII/2021</b>                  3. <b>Permohonan Pemecahan / Pemisahan / Penggabungan bidang</b>                  Tgl.                  No.</p>	<p><b>SIYAMTO, A.Ptnh., M.Si.</b>                  NIP <b>19690718 198903 1 003</b>                  h) PENERBITAN SERTIPIKAT  <b>Wonosobo, 31 / 12 / 2021</b>                  Kepala Kantor Pertanahan                  Kabupaten / Kota  <b>Wonosobo</b> ✓</p>
<p>e) SURAT UKUR                  Tgl. <b>24/12/2021</b>                  No. <b>00961/Kalikajar/2021</b>                  Luas : <b>10.300 M<sup>2</sup></b></p>	<p><b>SIYAMTO, A.Ptnh., M.Si.</b>                  NIP <b>19690718 198903 1 003</b></p>
<p>i) PENUNJUK                  - <b>Dipergunakan untuk Lapangan Sepak Bola.</b>                  - <b>Hak Pakai ini tidak boleh dipergunakan untuk tujuan lain / dialihkan haknya tanpa persetujuan tertulis dari Kepala Kantor Pertanahan Kabupaten Wonosobo.</b></p>	

1 1 • 2 5 • 0 7 • 0 6 • 4 • 0 0 0 5 5

NIB : 11250706.01757

**SURAT UKUR**

Nomor : 00961/Kalikajar.2021

**SEBIDANG TANAH TERLETAK DALAM**

Provinsi : **JAWA TENGAH**

Kabupaten / Kota : **WONOSOBO**

Kecamatan : **KALIKAJAR**

Desa / Kelurahan : **KALIKAJAR**

Peta : Pendaftaran Nomor Peta Pendaftaran : **49.1-37.067-07**

Lembar : Kotak : **D4**

Keadaan Tanah : **Sebidang tanah digunakan untuk lapangan**

Tanda-tanda batas : **Telah terpasang sesuai dengan Peraturan Pemerintah Nomor 24 Tahun 1997 jo Peraturan**

**Menteri Negara Agraria/ Kepala Badan Pertanahan Nasional Nomor 3 Tahun 1997 Pasal 22 Ayat 1**

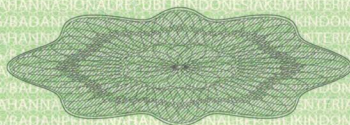
Wonosobo

Luas : **10.300 m2 (Sepuluh Ribu Tiga Ratus Meter Persegi)**

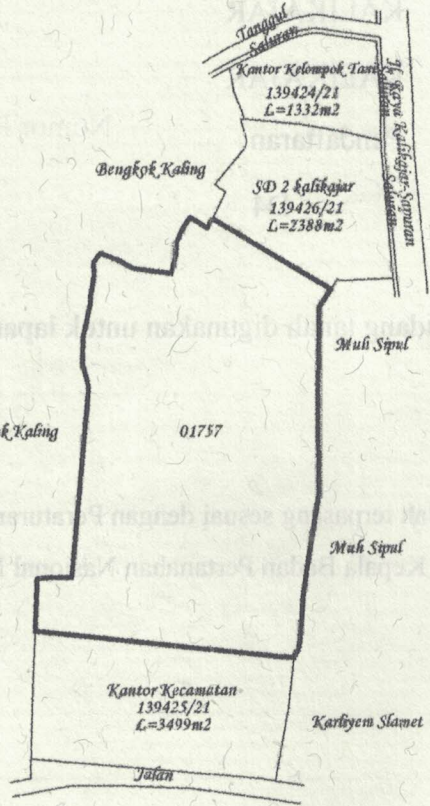
Penunjukan dan penetapan batas : **Batas-batas ditunjukkan oleh :**

**One Andang Wardoyo (pemohon/ kuasa pemohon) dan disetujui oleh pihak-pihak berbatasan**

**Ditetapkan dan diukur oleh Widodo Juniarto,SH.**



SKALA 1 : .....



Koordinat Titik Tengah : X=251964.7906 Y=680354.1121

PENJELASAN : .....

batas tanah ini

