

KEMENTERIAN AGRARIA DAN TATA RUANG / BADAN PERTANAHAN NASIONAL REPUBLIK INDONESIA




SERTIPIKAT (TANDA BUKTI HAK)

**KANTOR PERTANAHAN
KABUPATEN / KOTA**

WONOSOBO

1 1 • 2 5 • 0 7 • 0 6 • 4 • 0 0 0 5 4

KEMENTERIAN AGRARIA DAN TATA RUANG / BADAN PERTANAHAN NASIONAL REPUBLIK INDONESIA



SERTIPIKAT

HAK : **PAKAI** No. **00054**

PROVINSI : **JAWA TENGAH**
KABUPATEN / KOTA : **WONOSOBO**
KECAMATAN : **KALIKAJAR**
DESA / KELURAHAN : **KALIKAJAR**


**KANTOR PERTANAHAN
KABUPATEN / KOTA
WONOSOBO**

DAFTAR ISIAN 307
No. **129209 / 2021**
DAFTAR ISIAN 208
No. **64969 / 2021**

1 1 . 2 5 . 0 7 . 0 6 . 4 . 0 0 0 5 4

PENDAFTARAN - PERTAMA

Halaman :

<p>a) HAK : PAKAI No. : 00054 Desa / Kel. : KALIKAJAR Untuk jangka waktu selama dipergunakan</p>	<p>f) NAMA PEMEGANG HAK PEMERINTAH KABUPATEN WONOSOBO</p>
<p>b) NIB 11250706.01758 Letak Tanah KALIKAJAR</p>	<p>Tanggal lahir / akta pendirian</p>
<p>c) ASAL HAK 1. Konversi 2. Pemberian Hak dari Tanah Negara Aset Pemerintah Kabupaten Wonosobo. 3. Pemecahan / Pemisahan / Penggabungan bidang</p>	<p>g) PEMBUKUAN Wonosobo, 31 / 12 / 2021 Kepala Kantor Pertanahan Kabupaten / Kota Wonosobo ttd</p>
<p>d) DASAR PENDAFTARAN 1. Daftar Isian 202 Tgl. No.</p>	<p>SIYAMTO, A.Ptnh., M.Si. 19690718 198903 1 003 NIP</p>
<p>2. Surat Keputusan Kakantah 17/12/2021 Kab. Wonosobo Tgl. No. 00133/SKHP/BPN-11.25/XII/2021</p> <p>3. Permohonan Pemecahan / Pemisahan / Penggabungan bidang Tgl. No.</p>	<p>h) PENERBITAN SERTIPIKAT Wonosobo, 31 / 12 / 2021 Kepala Kantor Pertanahan Kabupaten / Kota Wonosobo ✓</p>
<p>e) SURAT UKUR Tgl. 24/12/2021 No. 00962/Kalikajar/2021 Luas : 2.388 M²</p>	<p> SIYAMTO, A.Ptnh., M.Si. 19690718 198903 1 003 NIP</p>
<p>j) Dipergunakan untuk Bangunan Pendidikan dan Latihan (Sekolah). - Hak Pakai ini tidak boleh dipergunakan untuk tujuan lain / dialihkan haknya tanpa persetujuan tertulis dari Kepala Kantor Pertanahan Kabupaten Wonosobo.</p>	

1	1	•	2	5	•	0	7	•	0	6	•	4	•	0	0	0	5	4
---	---	---	---	---	---	---	---	---	---	---	---	---	---	---	---	---	---	---

NIB : 11250706.01758

SURAT UKUR

Nomor : 00962/Kalikajar/2021

SEBIDANG TANAH TERLETAK DALAM

Provinsi : **JAWA TENGAH**

Kabupaten / Kota : **WONOSOBO**

Kecamatan : **KALIKAJAR**

Desa / Kelurahan : **KALIKAJAR**

Peta : **Pendaftaran** Nomor Peta Pendaftaran : **49.1-37.067-07**

Lembar : **Kotak : D4**

Keadaan Tanah : **Sebidang tanah di atasnya berdiri bangunan sekolah**

Tanda-tanda batas : **Telah terpasang sesuai dengan Peraturan Pemerintah Nomor 24 Tahun 1997 jo Peraturan**

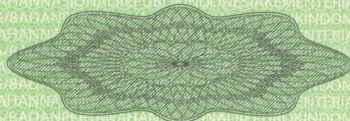
Menteri Negara Agraria/ Kepala Badan Pertanahan Nasional Nomor 3 Tahun 1997 Pasal 22 Ayat 1.

Luas : **2.388 m2 (Dua Ribu Tiga Ratus Delapan Puluh Delapan Meter Persegi)**

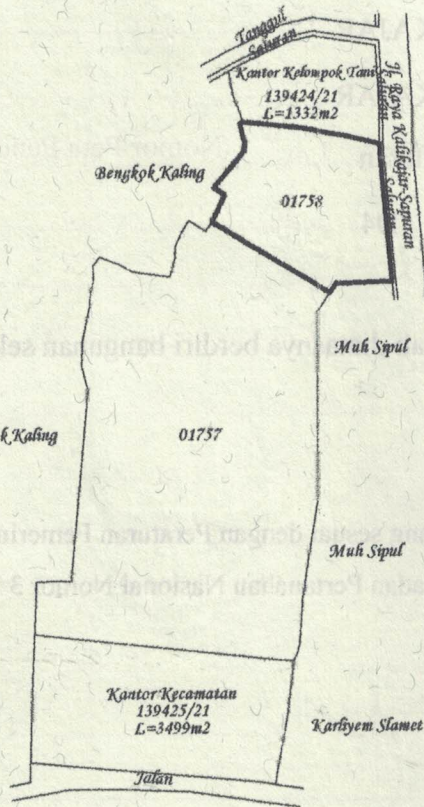

Penunjukan dan penetapan batas : **Batas-batas ditunjukkan oleh :**

One Andang Wardoyo (pemohon/ kuasa pemohon) dan disetujui oleh pihak-pihak berbatasan.

Ditetapkan dan diukur oleh Widodo Juniarto,SH.



SKALA 1 :



Koordinat Titik Tengah : X=251998.6926 Y=680430.8253

PENJELASAN : batas tanah ini

Hal lain - lain: Surat Ukur ini merupakan kutipan dari Peta Bidang Nomor 3055/2021 NIB.

11.25.07.06.01758 tanggal 10/11/2021 Desa/Kelurahan Kalikajar

Daftar Isian 303 tgl. 17/12/2021 No. 10040/2021

Daftar Isian 302 tgl. No.

Daftar Isian 307 tgl. 24/12/2021 No. 128005/2021

Tanggal Penomoran Surat Ukur

Wonosobo, 24/12/2021

UNTUK SERTIPIKAT

Kepala Seksi Survei dan Pemetaan

Wonosobo, 31 / 12 / 2021

Kepala Seksi Infrastruktur Pertanian

Kepala Kantor Pertanahan
Kabupaten / Kota
Wonosobo
SIYAMTO, A.Ptnh., M.Si.
NIP 19690718 198903 1 003

Lihat Surat Ukur Pemisahan
Penggabungan
Pengganti

Nomor :

Kantor Pertanahan
Kabupaten / Kota
Wonosobo
ttd

SARTONO, A.Ptnh. M.M.

NIP 196906051989031004

Nomor Hak :

Dikeluarkan Surat Ukur		Luas	Nomor Hak	Sisa luas
Tanggal	Nomor			

Sisanya diuraikan dalam Surat Ukur Nomor : Nomor Hak :