

# KEMENTERIAN AGRARIA DAN TATA RUANG / BADAN PERTANAHAN NASIONAL REPUBLIK INDONESIA



## SERTIPIKAT (TANDA BUKTI HAK)




KANTOR PERTANAHAN  
KABUPATEN / KOTA

WONOSOBO

1	1	•	5	•	0	7	•	0	6	•	4	•	0	0	0	5	7
---	---	---	---	---	---	---	---	---	---	---	---	---	---	---	---	---	---

# KEMENTERIAN AGRARIA DAN TATA RUANG / BADAN PERTANAHAN NASIONAL REPUBLIK INDONESIA



## SERTIPIKAT

HAK : **PAKAI** No. **00057**

PROVINSI : **JAWA TENGAH**

KABUPATEN / KOTA : **WONOSOBO**

KECAMATAN : **KALIKAJAR**

DESA / KELURAHAN : **KALIKAJAR**

KANTOR PERTANAHAN  
KABUPATEN / KOTA  
WONOSOBO

DAFTAR ISIAN 307  
No. **129 272 / 21**

DAFTAR ISIAN 208  
No. **650 22 / 21**

1 1 • 2 5 • 0 7 • 0 6 • 4 • 0 0 0 5 7

**PENDAFTARAN - PERTAMA**

Halaman :

<p>a) HAK : <b>PAKAI</b>                  No. : <b>00057</b>                  Desa/ Kel : <b>KALIKAJAR</b>                  Tgl. berakhirnya hak :                  Untuk jangka waktu selama dipergunakan</p>	<p>f) NAMA PEMEGANG HAK  <b>PEMERINTAH KABUPATEN WONOSOBO</b></p>
<p>b) NIB <b>11250706.01759</b>                  Letak Tanah  <b>KALIKAJAR</b></p>	<p>Tanggal lahir / akta pendirian</p>
<p>c) ASAL HAK                  1. Konversi                  2. Pemberian Hak dari Tanah Negara Aset Pemerintah Kabupaten Wonosobo.                  3. Pemecahan/ Pemisahan/ Penggabungan bidang</p>	<p>g) PEMBUKUAN                  ..... <b>Wonosobo</b>, 31-12-2021 .....                  Kepala Kantor Pertanahan                  Kabupaten / Kota  <b>Wonosobo</b>                  ttd</p>
<p>d) DASAR PENDAFTARAN                  1. Daftar Isian 202                  Tgl.                  No.                  2. Surat Keputusan <b>Kakantah</b>                  Tgl. <b>17/12/2021</b> <b>Kab. Wonosobo</b>                  No. <b>00134/SKHP/BPN-11.25/XII/2021</b>                  3. Permohonan Pemecahan /                  Pemisahan / Penggabungan bidang                  Tgl.                  No.</p>	<p>..... <b>SIYAMTO, A.Ptnh., M.Si.</b> .....                  NIP <b>19690718 198903 1 003</b>                  h) PENERBITAN SERTIPIKAT                  ..... <b>Wonosobo</b>, 31-12-2021 .....                  Kepala Kantor Pertanahan                  Kabupaten / Kota  <b>Wonosobo</b> ✓</p>
<p>e) SURAT UKUR                  Tgl. <b>24/12/2021</b>                  No. <b>00959/Kalikajar/2021</b>                  Luas : <b>3.499 M<sup>2</sup></b></p>	<p>..... <b>SIYAMTO, A.Ptnh., M.Si.</b> .....                  NIP <b>19690718 198903 1 003</b></p>
<p>i) PENUNJUK                  - Dipergunakan untuk Bangunan Kantor Pemerintah.                  - Hak Pakai ini tidak boleh dipergunakan untuk tujuan lain / dialihkan haknya tanpa persetujuan tertulis dari Kepala Kantor Pertanahan Kabupaten Wonosobo.</p>	

1 1 • 2 5 • 0 7 • 0 6 • 4 • 0 0 0 5 7

NIB : 11250706.01759

**SURAT UKUR**

Nomor : 00959/Kalikajar/2021

**SEBIDANG TANAH TERLETAK DALAM**

Provinsi : **JAWA TENGAH**  
 Kabupaten / Kota : **WONOSOBO**  
 Kecamatan : **KALIKAJAR**  
 Desa / Kelurahan : **KALIKAJAR**  
 Peta : **Pendaftaran** Nomor Peta Pendaftaran : **49.1.37.067-07**  
 Lembar : **Kotak : D4**

Keadaan Tanah : **Sebidang tanah di atasnya berdiri bangunan pemerintahan**

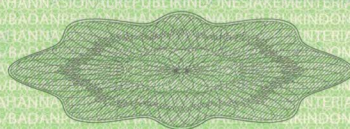
Tanda-tanda batas : **Telah terpasang sesuai dengan Peraturan Pemerintah Nomor 24 Tahun 1997 jo Peraturan Menteri Negara Agraria/ Kepala Badan Pertanahan Nasional Nomor 3 Tahun 1997 Pasal 22 Ayat 1.**

Luas : **3.499 m2 (Tiga Ribu Empat Ratus Sembilan Puluh Sembilan Meter Persegi)**

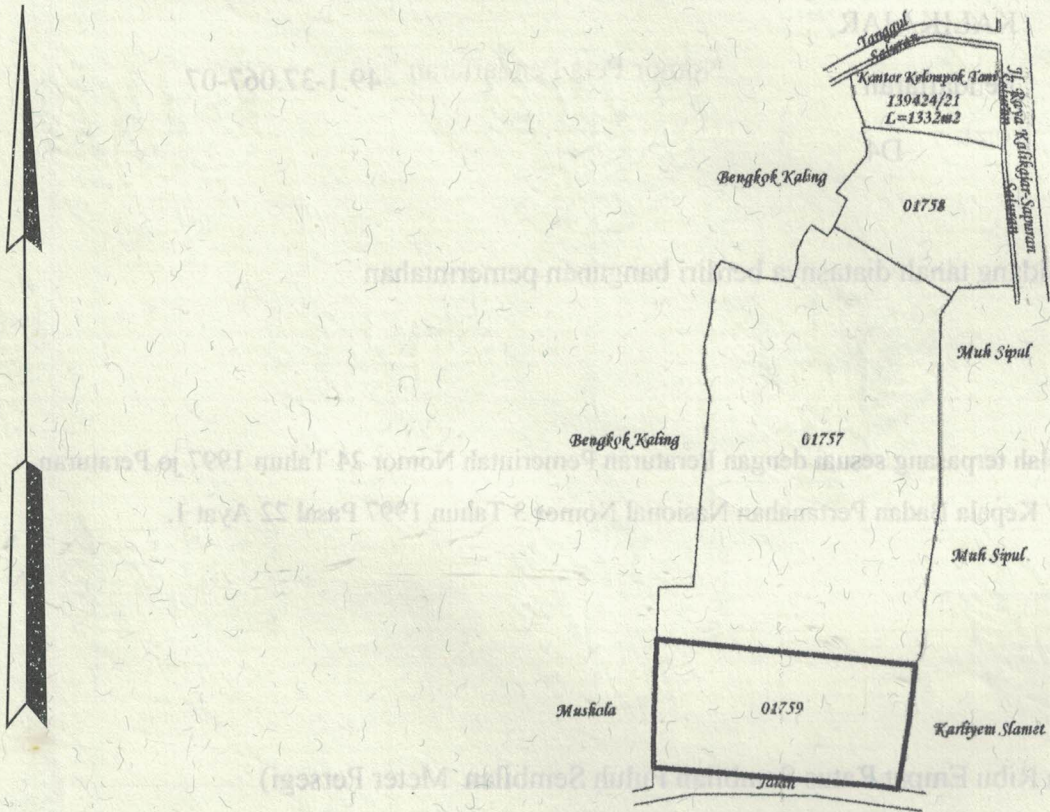
Penunjukan dan penetapan batas : **Batas-batas ditunjukkan oleh :**

**One Andang Wardoyo (pemohon/kuasa pemohon) dan disetujui oleh pihak-pihak berbatasan.**

**Ditetapkan dan diukur oleh Widodo Juniarto, SH.**



SKALA 1 : .....



Koordinat Titik Tengah : X=251951.1658 Y=680265.0774

PENJELASAN : ..... batas tanah ini

Hal lain - lain: Surat Ukur ini merupakan kutipan dari Peta Bidang Nomor 3056/2021 NIB.

11.25.07.06.01759 tanggal 10/11/2021 Desa/Kelurahan Kalikajar.

Daftar Isian 303 tgl. 17/12/2021 No. 10012/2021
Daftar Isian 302 tgl. No.
Daftar Isian 307 tgl. 24/12/2021 No. 127995/2021
Tanggal Penomoran Surat Ukur

Wonosobo, 24/12/2021

UNTUK SERTIPIKAT


Kepala Seksi Survei dan Pemetaan

Wonosobo, 21-12-2021

Kepala Seksi Infrastruktur Pertanahan

Kepala Kantor Pertanahan
Kabupaten / Kota
Wonosobo
SIYAMTO, A.Pth., M.Si.
NIP. 19690718 198903 1 003

Pemisahan
Lihat Surat Ukur Penggabungan
Pengganti
Nomor :



Kantor Pertanahan
Kabupaten / Kota
Wonosobo

ttd
SARTONO, A.Pth. M.M.
NIP. 19690605 198903 1 004

Nomor Hak :

Table with 5 columns: Dikeluarkan Surat Ukur (sub-columns: Tanggal, Nomor), Luas, Nomor Hak, Sisa luas.

Sisanya diuraikan dalam Surat Ukur Nomor : Nomor Hak :