

BJ 294767

DAFTAR ISIAN 206

128/160/160
PMB 160/8420/160

76-28/160

BADAN PERTANAHAN NASIONAL REPUBLIK INDONESIA



SERTIPIKAT (TANDA BUKTI HAK)




**KANTOR PERTANAHAN
KABUPATEN / KOTA
WONOSOBO**

11 • 25 • 01 • 06 • 4 • 00001

[Handwritten signature]

BADAN PERTANAHAN NASIONAL REPUBLIK INDONESIA



BPN RI

SERTIPIKAT

HAK : **PAKAI**

No. 00001

PROVINSI :

JAWA - TENGAH

KABUPATEN / KOTA :

WONOSOBO

KECAMATAN :

KALIKAJAR

DESA / KELURAHAN :

KALIKAJAR

KANTOR PERTANAHAN
KABUPATEN / KOTA

WONOSOBO

DAFTAR ISIAN 307

No. 16083/BPN/2010

DAFTAR ISIAN 208

No. 9146/BPH/2010

11 • 25 • 07 • 06 • 4 • 00001

PENDAFTARAN - PERTAMA

Halaman :

a) **HAK :** **PAKAI**
No. : **00001**
Desa / Kel. : **KALIKAJAR**
Tgl. berakhirnya hak :
Dengan jangka waktu selama dipergunakan

b) **NIB :** **11.25.07.06.00441**
Letak Tanah
KALIKAJAR

c) **ASAL HAK**
1. Konversi
2. Pemberian hak **PAKAI**
3. Remecahan / Pemisahan /
Penggabungan bidang

d) **DASAR PENDAFTARAN**
1. Daftar Isian 202
Tgl.
No.
2. Surat Keputusan **Kakanwil BPN**
Tgl. **31-08-2010**
No. **155/HP/BPN.33/2010**
3. Permohonan Pemecahan /
Pemisahan / Penggabungan bidang
Tgl.
No.

e) **SURAT UKUR**
Tgl. **04-11-2010**
No. **87/Kalikajar/2010**
Luas. **2.106 m²**


i) **PENUNJUK** **Digunakan untuk Kantor Pemerintah dan Sekolah.**

f) **NAMA PEMEGANG HAK**
PEMERINTAH KABUPATEN WONOSOBO
Tanggal lahir / akta pendirian

g) **PEMBUKUAN**
Wonosobo **26 - 11 - 2010**
Pt. Kepala Kantor Pertanahan
Kabupaten / Kota
Wonosobo
BPN RI
ttd

SRIYONO, SH. M.Kn
NIP **19600527 198303 1 001**

h) **PENERBITAN SERTIPIKAT**
Wonosobo **26 - 11 - 2010**
Pt. Kepala Kantor Pertanahan
Kabupaten / Kota
Wonosobo



NIP **19600527 198303 1 001**

BJ 294767

DAFTAR ISIAN 207

11.025.07.06.1.00001

NIB : 11.25.07.06.0041

SURAT UKUR

Nomor : 87 / Kalikajar / 2010

SEBIDANG TANAH TERLETAK DALAM

Provinsi : Jawa - Tengah.

Kabupaten / Kota : Wonosobo.

Kecamatan : Kalikajar.

Desa / Kelurahan : Kalikajar.

Peta : Pendaftaran Nomor Peta Pendaftaran : 49.1-37.067-07-3

Lembar : Kotak : A.5

Keadaan Tanah : Sebidang tanah pekarangan di atasnya berdiri bangunan.

Tanda-tanda batas : Tembok b-c-d-e, f-g-h berdiri diluar batas, pondasi a-b, h-i berdiri didalam batas.

Luas : 2.106 M² (Dua ribu seratus enam meter persegi)

Penunjukan dan penetapan batas : Batas-batas ditunjukkan oleh Dyah Retno Sulistyowati (pemohon/ kuasa pemohon) dan disetujui oleh pihak-pihak yang berbatasan. Ditetapkan dan diukur oleh Widodo Juni Arto.



SKALA 1 : 1000

11400.00.00441

010 Kalkajin 2010 87

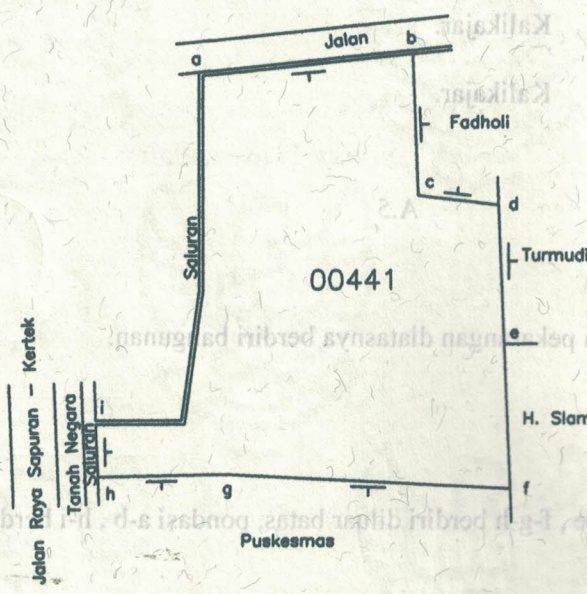
Wonosobo
Kalkajin
Fadholi

Pendafniran

00441

H. Slamet Handono

Puskesmas



PENJELASAN : _____ batas tanah ini

