

KEMENTERIAN AGRARIA DAN TATA RUANG / BADAN PERTANAHAN NASIONAL REPUBLIK INDONESIA




SERTIPIKAT (TANDA BUKTI HAK)

KANTOR PERTANAHAN
KABUPATEN / KOTA

WONOSOBO

1	•	2	5	•	0	7	•	0	6	•	4	•	0	0	0	5	6
---	---	---	---	---	---	---	---	---	---	---	---	---	---	---	---	---	---

KEMENTERIAN AGRARIA DAN TATA RUANG / BADAN PERTANAHAN NASIONAL REPUBLIK INDONESIA



SERTIPIKAT

HAK : **PAKAI** No. **00056**

PROVINSI : **JAWA TENGAH**

KABUPATEN / **KOTA** : **WONOSOBO**

KECAMATAN : **KALIKAJAR**

~~DESA /~~ **KELURAHAN** : **KALIKAJAR**

**KANTOR PERTANAHAN
KABUPATEN / ~~KOTA~~
WONOSOBO**



DAFTAR ISIAN 307
No. **129211 / 2021**
DAFTAR ISIAN 208
No. **64965 / 2021**

1 1 • 2 5 • 0 7 • 0 6 • 4 • 0 0 0 5 6

PENDAFTARAN - PERTAMA

Halaman :

<p>a) HAK : PAKAI No. : 00056 Desa / Kel : KALIKAJAR Tgl. berakhirnya hak : Untuk jangka waktu selama dipergunakan</p>	<p>f) NAMA PEMEGANG HAK PEMERINTAH KABUPATEN WONOSOBO Tanggal lahir / akta pendirian</p>
<p>b) NIB 11250706.01760 Letak Tanah KALIKAJAR</p>	
<p>c) ASAL HAK 1. Konversi 2. Pemberian Hak dari Tanah Negara Aset Pemerintah Kabupaten Wonosobo. 3. Pemecahan / Pemisahan / Penggabungan bidang</p>	<p>g) PEMBUKUAN Wonosobo, 31 / 12 / 2021 Kepala Kantor Pertanahan Kabupaten / Kota Wonosobo ttd</p>
<p>d) DASAR PENDAFTARAN 1. Daftar Isian 202 Tgl. No. 2. Surat Keputusan Kakantah Tgl. 17/12/2021 Kab. Wonosobo No. 00135/SKHP/BPN-11.25/XII/2021 3. Permohonan Pemecahan / Pemisahan / Penggabungan bidang Tgl. No.</p>	<p>..... SIYAMTO, A.Ptnh., M.Si...... NIP 19690718 198903 1 003 h) PENERBITAN SERTIPIKAT Wonosobo, 31 / 12 / 2021 Kepala Kantor Pertanahan Kabupaten / Kota Wonosobo ✓</p>
<p>e) SURAT UKUR Tgl. 24/12/2021 No. 00960/Kalikajar/2021 Luas : 1.332 M²</p>	<p>..... SIYAMTO, A.Ptnh., M.Si...... NIP 19690718 198903 1 003</p>
<p>i) PENUNJUK - Dipergunakan untuk Bangunan Kantor Pemerintah. - Hak Pakai ini tidak boleh dipergunakan untuk tujuan lain / dialihkan haknya tanpa persetujuan tertulis dari Kepala Kantor Pertanahan Kabupaten Wonosobo.</p>	



1 1 • 2 5 • 0 7 • 0 6 • 4 • 0 0 0 5 6

NIB : 11250706.01760

SURAT UKUR

Nomor : 00960/Kalikajar/2021

SEBIDANG TANAH TERLETAK DALAM

Provinsi : **JAWA TENGAH**
Kabupaten / Kota : **WONOSOBO**
Kecamatan : **KALIKAJAR**
Desa / Kelurahan : **KALIKAJAR**
Peta : **Pendaftaran** Nomor Peta Pendaftaran **49.1-37.067-07**
Lembar : **Kotak : D4**

Keadaan Tanah : **Sebidang tanah di atasnya berdiri bangunan**

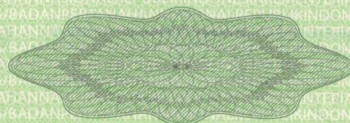
Tanda-tanda batas : **Telah terpasang sesuai dengan Peraturan Pemerintah Nomor 24 Tahun 1997 jo Peraturan Menteri Negara Agraria/ Kepala Badan Pertanahan Nasional Nomor 3 Tahun 1997 Pasal 22 Ayat 1.**

Luas : **1.332 m2 (Seribu Tiga Ratus Tiga Puluh Dua Meter Persegi)**

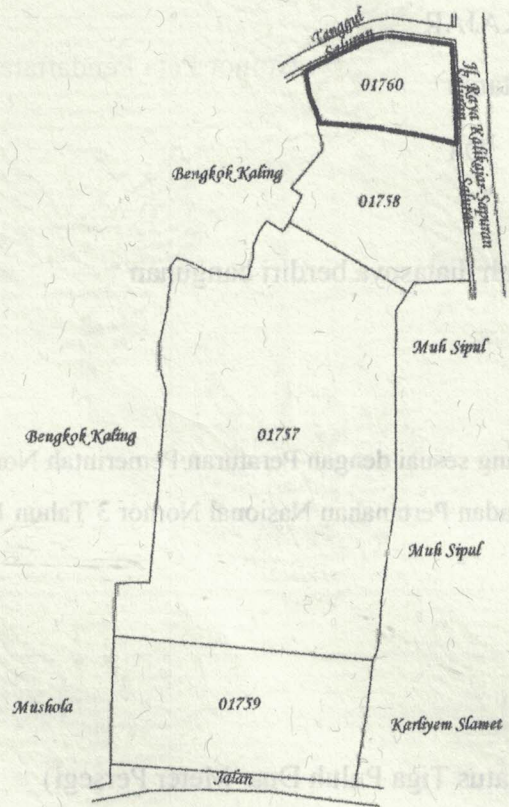
Penunjukan dan penetapan batas : **Batas-batas ditunjukkan oleh :**

One Andang Wardoyo (pemohon/ kuasa pemohon) dan disetujui oleh pihak-pihak berbatasan.

Ditetapkan dan diukur oleh Widodo Juniarto,SH.



SKALA 1 : 2500



Koordinat Titik Tengah : X=251999.6917 Y=680469.3939

PENJELASAN : _____ batas tanah ini

