

KEMENTERIAN AGRARIA DAN TATA RUANG /
BADAN PERTANAHAN NASIONAL
REPUBLIK INDONESIA




SERTIPIKAT
(TANDA BUKTI HAK)

KANTOR PERTANAHAN
KABUPATEN / KOTA

WONOSOBO

1 1 • 2 5 • 0 7 • 0 6 • 4 • 0 0 0 5 0

KEMENTERIAN AGRARIA DAN TATA RUANG /
BADAN PERTANAHAN NASIONAL
REPUBLIK INDONESIA



SERTIPIKAT

HAK : PAKAI No. 00050

PROVINSI : JAWA TENGAH

KABUPATEN / KOTA : WONOSOBO

KECAMATAN : KALIKAJAR

D E S A / KELURAHAN : KALIKAJAR

KANTOR PERTANAHAN
KABUPATEN / KOTA

WONOSOBO

DAFTAR ISIAN 307

No. 3924 / 2021

DAFTAR ISIAN 208

No. 1648 / 2021

1 1 • 2 5 • 0 7 • 0 6 • 4 • 0 0 0 5 0

PENDAFTARAN - PERTAMA

Halaman :

<p>a) HAK : PAKAI No. : 00050 Desa / Kel : KALIKAJAR Tgl. berakhirnya hak : Untuk jangka waktu selama dipergunakan</p>	<p>d) NAMA PEMEGANG HAK PEMERINTAH KABUPATEN WONOSOBO Tanggal lahir / akta pendirian</p>
<p>b) NIB 11250706.01716 Letak Tanah KALIKAJAR</p>	<p>g) PEMBUKUAN Wonosobo, 15/02/2021 Kepala Kantor Pertanahan Kabupaten / Kota Wonosobo</p>
<p>c) ASAL HAK 1. Konversi 2. Pemberian Hak dari Tanah Negara Aset Pemerintah Kabupaten Wonosobo. 3. Pemecahan / Pemisahan / Penggabungan bidang</p>	<p>h) PENERBITAN SERTIPIKAT Wonosobo, 15/02/2021 Kepala Kantor Pertanahan Kabupaten / Kota Wonosobo</p>
<p>d) DASAR PENDAFTARAN 1. Daftar Isian 202 Tgl. No.</p>	<p>BUDIONO, A.Ptnh., M.H. NIP. 19700402 198903 1 003</p>
<p>2. Surat Keputusan Tgl. 07/12/2020 No. 00262/SKHP/BPN-11.25/XII/2020 3. Permohonan Pemecahan / Pemisahan / Penggabungan bidang Tgl. No.</p>	<p>BUDIONO, A.Ptnh., M.H. NIP. 19700402 198903 1 003</p>
<p>e) SURAT UKUR Tgl. 07/01/2021 No. 00946/Kalikajar/2021 Luas : 10.920 M²</p>	<p>BUDIONO, A.Ptnh., M.H. NIP. 19700402 198903 1 003</p>
<p>i) PENUNJUK - Dipergunakan untuk Lapangan Sepak Bola. - Hak Pakai ini tidak boleh dipergunakan untuk tujuan lain / dialihkan haknya tanpa persetujuan tertulis dari Kepala Kantor Pertanahan Kabupaten Wonosobo.</p>	



AAS310015

1 1 • 2 5 • 0 7 • 0 6 • 4 • 0 0 0 5 0

NIB : 11250706.01716

SURAT UKUR

Nomor : 946/Kalikajar/2021

SEBIDANG TANAH TERLETAK DALAM

Provinsi : **JAWA TENGAH**
Kabupaten / Kota : **WONOSOBO**
Kecamatan : **KALIKAJAR**
Desa / Kelurahan : **KALIKAJAR**
Peta : **Pendaftaran**
Lembar : **Kotak : DI**

Nomor Peta Pendaftaran **49.1-37.067-10-3**

Keadaan Tanah : **Sebidang tanah dipergunakan untuk Lapangan Sepak Bola.**

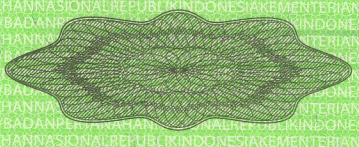
Tanda-tanda batas : **Telah terpasang sesuai dengan Peraturan Pemerintah Nomor 24 Tahun 1997 jo Peraturan Menteri Negara Agraria/ Kepala Badan Pertanahan Nasional Nomor 3 Tahun 1997 Pasal 22 Ayat 1.**

Luas : **10.920 m2 (Sepuluh Ribu Sembilan Ratus Dua Puluh Meter Persegi)**

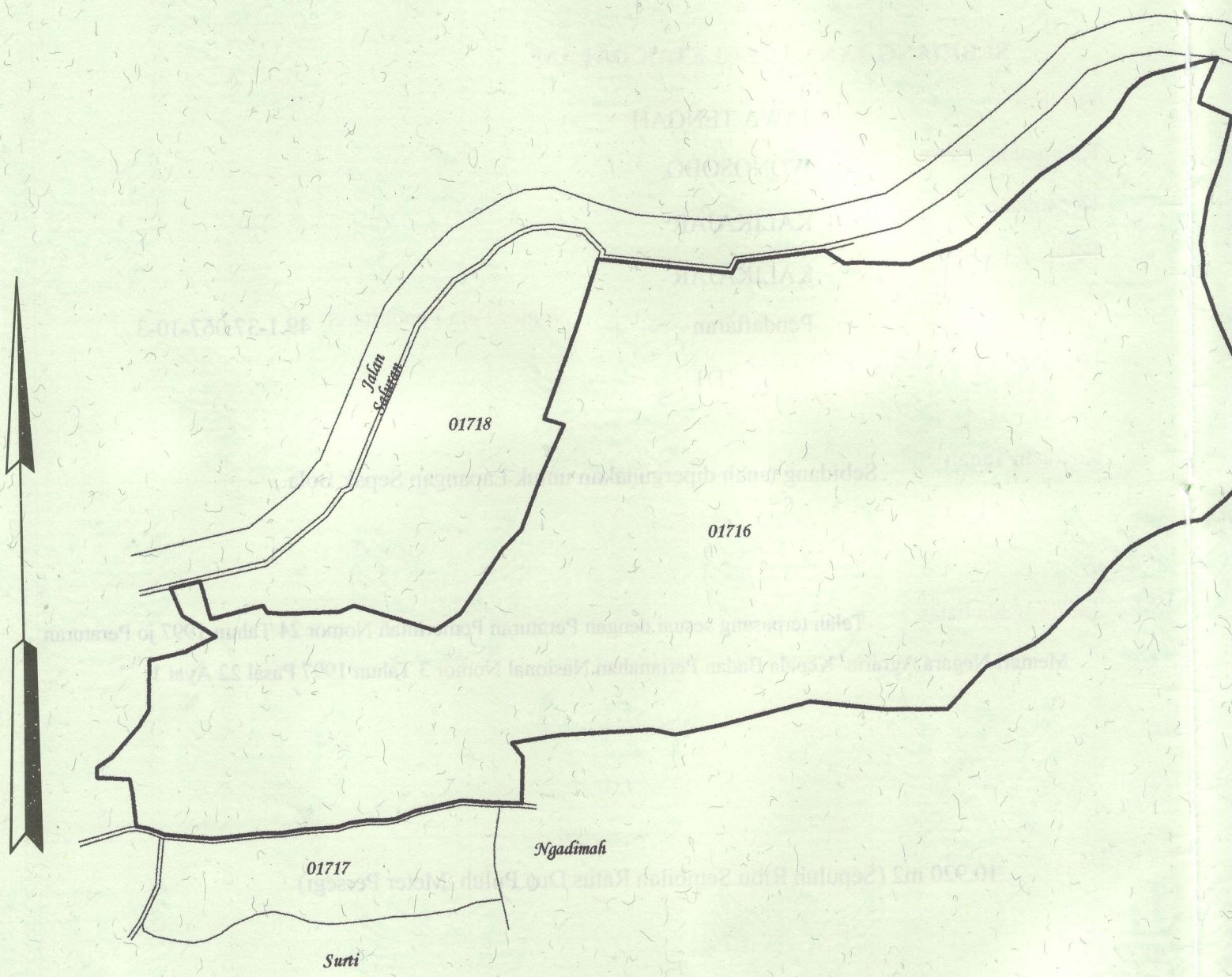
Penunjukan dan penetapan batas : **Batas-batas ditunjukkan oleh :**

ONE ANDANG WARDOYO (pemohon/ kuasa pemohon) dan disetujui oleh pihak-pihak berbatasan.

Ditetapkan dan diukur oleh Widodo Juniarto, SH.



SKALA 1 : 1000



Koordinat Titik Tengah : $X=250852.6966$ $Y=680993.9468$

PENJELASAN : batas tanah ini

