

AAS309609

03-08-12-20 : 8211

DAFTAR ISIAN 206

02-18-11-20 : 59551

# KEMENTERIAN AGRARIA DAN TATA RUANG / BADAN PERTANAHAN NASIONAL REPUBLIK INDONESIA




## SERTIPIKAT (TANDA BUKTI HAK)

KANTOR PERTANAHAN  
KABUPATEN / KOTA

WONOSOBO

1 1 • 2 5 • 0 7 • 0 6 • 4 • 0 0 0 2 0

KEMENTERIAN AGRARIA DAN TATA RUANG /  
BADAN PERTANAHAN NASIONAL  
REPUBLIK INDONESIA



SERTIPIKAT

HAK : PAKAI No. 00020

PROVINSI : JAWA TENGAH

KABUPATEN / KOTA : WONOSOBO

KECAMATAN : KALIKAJAR

DESA / KELURAHAN : KALIKAJAR



KANTOR PERTANAHAN  
KABUPATEN / KOTA  
WONOSOBO

DAFTAR ISIAN 307  
No. 73879 / 2020  
DAFTAR ISIAN 208  
No. 36718 / 2020

1 1 • 2 5 • 0 7 • 0 6 • 4 • 0 0 0 2 0

# PENDAFTARAN - PERTAMA

Halaman :

<p>a) HAK : <b>PAKAI</b></p> <p>No. : <b>00020</b></p> <p>Desa / Kel : <b>KALIKAJAR</b></p> <p>Tgl. berakhirnya hak : .....</p> <p>Untuk jangka waktu selama dipergunakan</p> <p>b) NIB : <b>11250706.01719</b></p> <p>Letak Tanah <b>KALIKAJAR</b></p>	<p>d) NAMA PEMEGANG HAK</p> <p style="text-align: center;"><b>PEMERINTAH KABUPATEN WONOSOBO</b></p> <p>Tanggal lahir / akta pendirian</p> <p>e) ASAL HAK</p> <p>1. Konversi</p> <p>2. Pemberian Hak dari Tanah Negara Aset Pemerintah Kabupaten Wonosobo.</p> <p>3. Pemecahan / Pemisahan / Penggabungan bidang</p>
<p>d) DASAR PENDAFTARAN</p> <p>1. Daftar Isian 202</p> <p>Tgl. ....</p> <p>No. ....</p> <p>2. Surat Keputusan <b>Kakantah</b> <b>Kab. Wonosobo</b></p> <p>Tgl. <b>07/12/2020</b></p> <p>No. <b>00269/SKHP/BPN-11.25/XII/2020</b></p> <p>3. Permohonan Pemecahan / Pemisahan / Penggabungan bidang</p> <p>Tgl. ....</p> <p>No. ....</p>	<p>g) PEMBUKUAN</p> <p style="text-align: center;"><b>Wonosobo, 16/12/2020</b></p> <p style="text-align: center;">Kepala Kantor Pertanahan Kabupaten / Kota <b>Wonosobo</b></p> <p style="text-align: center;">td</p> <p style="text-align: center;"><b>BUDIONO, A.Ptnh., M.H.</b></p> <p style="text-align: center;">NIP <b>19700402 198903 1 003</b></p>
<p>e) SURAT UKUR</p> <p>Tgl. <b>15/12/2020</b></p> <p>No. <b>00907/Kalikajar/2020</b></p> <p>Luas : <b>8.421 M<sup>2</sup></b></p>	<p>h) PENERBITAN SERTIPIKAT</p> <p style="text-align: center;"><b>Wonosobo, 16/12/2020</b></p> <p style="text-align: center;">Kepala Kantor Pertanahan Kabupaten / Kota <b>Wonosobo</b></p> <p style="text-align: center;"><b>BUDIONO, A.Ptnh., M.H.</b></p> <p style="text-align: center;">NIP <b>19700402 198903 1 003</b></p>
<p>i) PENUNJUK</p> <ul style="list-style-type: none"> <li>- Dipergunakan untuk Sawah.</li> <li>- Hak Pakai ini tidak boleh dipergunakan untuk tujuan lain / dialihkan haknya tanpa persetujuan tertulis Kepala Kantor Pertanahan Kabupaten Wonosobo.</li> </ul>	 

**AAS309609**

**DAFTAR ISIAN 2017**

1 • 1 • 2 • 5 • 0 • 7 • 0 • 6 • 4 • 0 • 0 • 0 • 2 • 0

**NIB : 11250706.01719**

# **SURAT UKUR**

**Nomor : 00907/Kalikajar/2020**

## **SEBIDANG TANAH TERLETAK DALAM**

**Provinsi : JAWA TENGAH**

**Kabupaten / Kota : WONOSOBO**

**Kecamatan : KALIKAJAR**

**Desa / Kelurahan : KALIKAJAR**

**Peta : Pendaftaran Nomor Peta Pendaftaran 49.1-37.067-06**

**Lembar : Kotak : F5**


**Keadaan Tanah : Sebidang tanah pertanian.**

**Tanda-tanda batas : Telah terpasang sesuai dengan Peraturan Pemerintah Nomor 24 Tahun 1997 jo Peraturan Menteri Negara Agraria/ Kepala Badan Pertanahan Nasional Nomor 3 Tahun 1997 Pasal 22 Ayat 1.**

**Luas : 8.421 m2 (Delapan Ribu Empat Ratus Dua Puluh Satu Meter Persegi)**

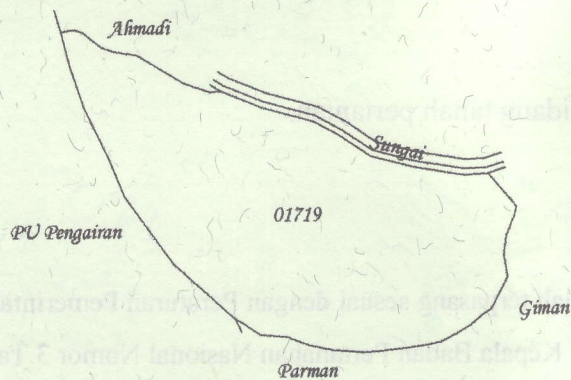
**Penunjukan dan penetapan batas : Batas-batas ditunjukkan oleh ONE ANDANG WARDYOY (pemohon/ kuasa pemohon) dan disetujui oleh pihak-pihak berbatasan.**

**Ditetapkan dan diukur oleh Widodo Juniarto, SH.**



2500

SKALA 1 : .....



Koordinat Titik Tengah :  $X=250885.0395$   $Y=680690.6216$

PENJELASAN : .....

batas tanah ini

