

KEMENTERIAN AGRARIA DAN TATA RUANG / BADAN PERTANAHAN NASIONAL REPUBLIK INDONESIA



84 844
302 25/11/2020 5574
303 05/01/2021 70

SERTIPIKAT (TANDA BUKTI HAK)




**KANTOR PERTANAHAN
KABUPATEN / KOTA**

WONOSOBO

1 • 2 5 • 0 7 • 0 6 • 4 • 0 0 0 4 3

KEMENTERIAN AGRARIA DAN TATA RUANG /
BADAN PERTANAHAN NASIONAL
REPUBLIK INDONESIA



SERTIPIKAT

HAK : PAKAI No. 00043

PROVINSI : JAWA TENGAH

KABUPATEN / KOTA : WONOSOBO

KECAMATAN : KALIKAJAR

D E S A / KELURAHAN : KALIKAJAR

KANTOR PERTANAHAN
KABUPATEN / KOTA

WONOSOBO

DAFTAR ISI AN 307

No. 492 / 2021

DAFTAR ISI AN 208

No. 169 / 2021

1 1 • 2 5 • 0 7 • 0 6 • 4 • 0 0 0 4 3

PENDAFTARAN - PERTAMA

Halaman :

<p>a) HAK : PAKAI</p> <p>No. : 00043</p> <p>Desa / Kel : KALIKAJAR</p> <p>Tgl. berakhirnya hak : Untuk jangka waktu selama dipergunakan</p> <p>b) NIB 11250706.01738</p> <p>Letak Tanah KALIKAJAR</p>	<p>f) NAMA PEMEGANG HAK PEMERINTAH KABUPATEN WONOSOBO</p> <p>Tanggal lahir / akta pendirian</p> <p>g) PEMBUKUAN Wonosobo, 08/01/2021</p> <p>Kepala Kantor Pertanahan Kabupaten / Kota Wonosobo</p> <p>tttd</p> <p>BUDIONO, A.Ptnh., M.H.</p> <p>NIP 19700402 198903 1 003</p>
<p>c) ASAL HAK</p> <p>1. Konversi</p> <p>2. Pemberian Hak dari Tanah Negara Aset Pemerintah Kabupaten Wonosobo.</p> <p>3. Pemecahan / Pemisahan / Penggabungan bidang</p>	<p>h) PENERBITAN SERTIPIKAT Wonosobo, 08/01/2021</p> <p>Kepala Kantor Pertanahan Kabupaten / Kota Wonosobo</p> <p>BUDIONO, A.Ptnh., M.H.</p> <p>NIP 19700402 198903 1 003</p>
<p>d) DASAR PENDAFTARAN</p> <p>1. Daftar Isian 202</p> <p>Tgl. No.</p> <p>2. Surat Keputusan Kakantah</p> <p>Tgl. 30/12/2020 Kab. Wonosobo</p> <p>No. 00531/SKHP/BPN-11.25/XII/2020</p> <p>3. Permohonan Pemecahan / Pemisahan / Penggabungan bidang</p> <p>Tgl. No.</p>	<p>e) SURAT UKUR</p> <p>Tgl. 06/01/2021</p> <p>No. 00944/Kalikajar/2021</p> <p>Luas : 11.420 M²</p>
<p>i) PENUNJUK</p> <p>- Dipergunakan untuk Sawah.</p> <p>- Hak Pakai ini tidak boleh dipergunakan untuk tujuan lain / dialihkan haknya tanpa persetujuan tertulis dari Kepala Kantor Pertanahan Kabupaten Wonosobo.</p>	 

AAS309961

1 • 2 5 • 0 7 • 0 6 • 4 • 0 0 0 4 3

DAFTAR ISIAN 207
NIB : 11250706.01738

SURAT UKUR

Nomor : 00944/Kalikajar/2021

SEBIDANG TANAH TERLETAK DALAM

Provinsi : **JAWA TENGAH**

Kabupaten / Kota : **WONOSOBO**

Kecamatan : **KALIKAJAR**

Desa / Kelurahan : **KALIKAJAR**

Peta : Pendaftaran Nomor Peta Pendaftaran **49.1-37.067-07**

Lembar : Kotak : **C4**

Keadaan Tanah : **Sebidang tanah pertanian.**

Tanda-tanda batas : **Telah terpasang sesuai dengan Peraturan Pemerintah Nomor 24 Tahun 1997 jo Peraturan**


Menteri Negara Agraria/ Kepala Badan Pertanahan Nasional Nomor 3 Tahun 1997 Pasal 22 Ayat 1.

Luas : **11.420 m2 (Sebelas Ribu Empat Ratus Dua Puluh Meter Persegi)**

Penunjukan dan penetapan batas : **Batas-batas ditunjukkan oleh :**

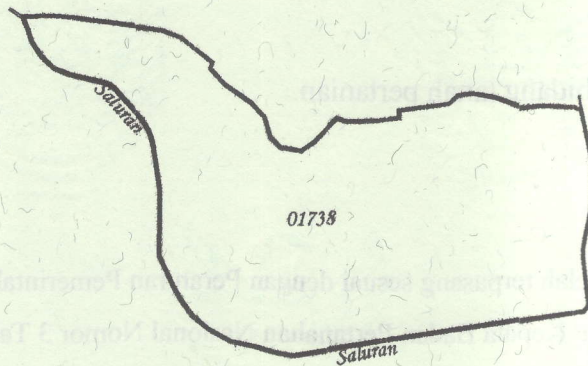
ONE ANDANG WARDOYO (pemohon/ kuasa pemohon) dan disetujui oleh pihak-pihak berbatasan.

Ditetapkan dan diukur oleh Widodo Juniarto, SH.



2500

SKALA 1 :



Koordinat Titik Tengah : X=251592.3703 Y=680257.2030

PENJELASAN : batas tanah ini

