

KEMENTERIAN AGRARIA DAN TATA RUANG /
BADAN PERTANAHAN NASIONAL
REPUBLIC INDONESIA



Handwritten notes: SU 942, 302 25/11/2020 55748, 303 05/01/2021 79




SERTIPIKAT
(TANDA BUKTI HAK)

KANTOR PERTANAHAN
KABUPATEN / KOTA
WONOSOBO

1 1 • 2 5 • 0 7 • 0 6 • 4 • 0 0 0 4 7

KEMENTERIAN AGRARIA DAN TATA RUANG /
BADAN PERTANAHAN NASIONAL
REPUBLIK INDONESIA



SERTIPIKAT

HAK : PAKAI No. 00047

PROVINSI : JAWA TENGAH

KABUPATEN / KOTA : WONOSOBO

KECAMATAN : KALIKAJAR

D E S A / KELURAHAN : KALIKAJAR

KANTOR PERTANAHAN
KABUPATEN / KOTA

WONOSOBO

DAFTAR ISIAN 307

No. 496 / 2021

DAFTAR ISIAN 208

No. 173 / 2021,

1 1 • 2 5 • 0 7 • 0 6 • 4 • 0 0 0 4 7

PENDAFTARAN - PERTAMA

Halaman :

| | |
|--|--|
| <p>a) HAK : PAKAI No. : 00047 Desa / Kel : KALIKAJAR Tgl. berakhirnya hak : Untuk jangka waktu selama dipergunakan</p> | <p>f) NAMA PEMEGANG HAK PEMERINTAH KABUPATEN WONOSOBO Tanggal lahir / akta pendirian</p> |
| <p>b) NIB 11250706.01733 Letak Tanah KALIKAJAR</p> | <p>g) PEMBUKUAN Wonosobo, 08/01/2021</p> |
| <p>c) ASAL HAK 1. Konversi 2. Pemberian Hak dari Tanah Negara Aset Pemerintah Kabupaten Wonosobo. 3. Pemecahan / Pemisahan / Penggabungan bidang</p> | <p>Kepala Kantor Pertanahan Kabupaten / Kota Wonosobo td BUDIONO, A.Ptnh., M.H. NIP 19700402 198903 1 003</p> |
| <p>d) DASAR PENDAFTARAN 1. Daftar Isian 202 Tgl. No. 2. Surat Keputusan Kakantah Tgl. 30/12/2020 No. 00529/SKHP/BPN-11.25/XII/2020 3. Permohonan Pemecahan / Pemisahan / Penggabungan bidang Tgl. No.</p> | <p>h) PENERBITAN SERTIPIKAT Wonosobo, 08/01/2021 Kepala Kantor Pertanahan Kabupaten / Kota Wonosobo BUDIONO, A.Ptnh., M.H. NIP 19700402 198903 1 003</p> |
| <p>e) SURAT UKUR Tgl. 06/01/2021 No. 00942/Kalikajar/2021 Luas : 7.303 M²</p> | <p>BUDIONO, A.Ptnh., M.H. NIP 19700402 198903 1 003</p> |
| <p>i) PENUNJUK - Dipergunakan untuk Sawah. - Hak Pakai ini tidak boleh dipergunakan untuk tujuan lain / dialihkan haknya tanpa persetujuan tertulis dari Kepala Kantor Pertanahan Kabupaten Wonosobo.</p> | |



AAS309959

1 1 • 2 5 • 0 7 • 0 6 • 4 • 0 0 0 4 7

DAFTAR ISIAN 207
NIB : 11250706.01733

SURAT UKUR

Nomor : 00942/Kalikajar/2021

SEBIDANG TANAH TERLETAK DALAM

Provinsi : **JAWA TENGAH**

Kabupaten / Kota : **WONOSOBO**

Kecamatan : **KALIKAJAR**

Desa / Kelurahan : **KALIKAJAR**

Peta : Pendaftaran Nomor Peta Pendaftaran : **49.1-37.067-06-9**

Lembar : Kotak : **B2**

Keadaan Tanah : **Sebidang tanah pertanian.**

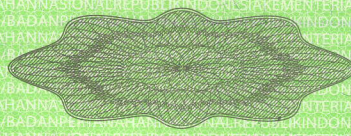
Tanda-tanda batas : **Telah terpasang sesuai dengan Peraturan Pemerintah Nomor 24 Tahun 1997 jo Peraturan**

Menteri Negara Agraria/ Kepala Badan Pertanahan Nasional Nomor 3 Tahun 1997 Pasal 22 Ayat 1.

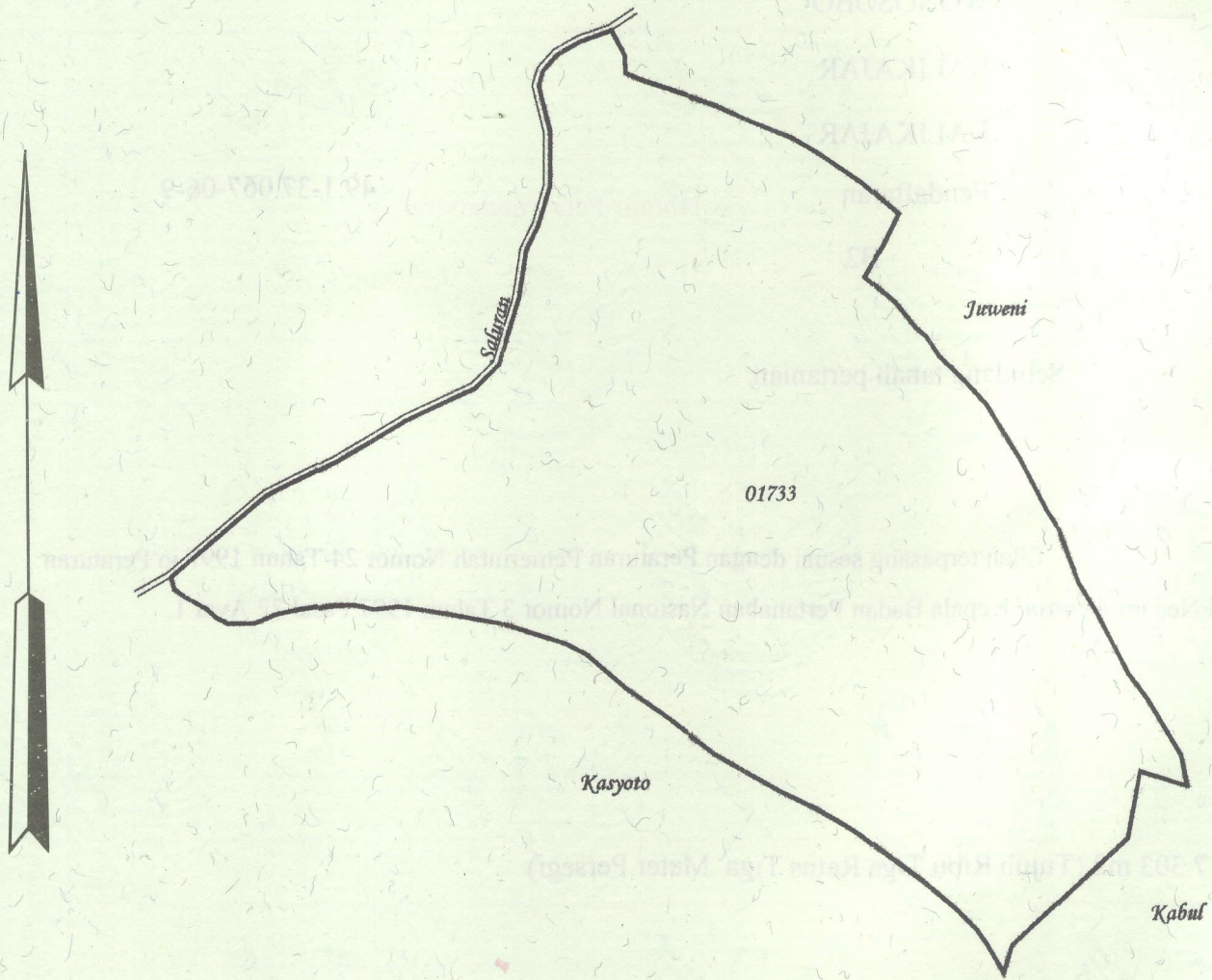
Luas : **7.303 m2 (Tujuh Ribu Tiga Ratus Tiga Meter Persegi)**

Penunjukan dan penetapan batas : **Batas-batas ditunjukkan oleh :
ONE ANDANG WARDOYO (pemohon/ kuasa pemohon) dan disetujui oleh pihak-pihak berbatasan.**

Ditetapkan dan diukur oleh **Widodo Juniarto, SH.**



SKALA 1 : 1000



Koordinat Titik Tengah : X=250677.0578 Y=680643.1976

PENJELASAN : batas tanah ini

