

# KEMENTERIAN AGRARIA DAN TATA RUANG / BADAN PERTANAHAN NASIONAL REPUBLIK INDONESIA



SU 945  
302 25/11/2020 55745  
303 05/01/2021 67




## SERTIPIKAT (TANDA BUKTI HAK)

KANTOR PERTANAHAN  
KABUPATEN / KOTA

WONOSOBO

1 1 • 2 5 • 0 7 • 0 6 • 4 • 0 0 0 4 5

KEMENTERIAN AGRARIA DAN TATA RUANG /  
BADAN PERTANAHAN NASIONAL  
REPUBLIK INDONESIA



SERTIPIKAT

HAK : PAKAI No. 00045

PROVINSI : JAWA TENGAH

KABUPATEN / KOTA : WONOSOBO

KECAMATAN : KALIKAJAR

D E S A / KELURAHAN : KALIKAJAR

KANTOR PERTANAHAN  
KABUPATEN / KOTA

WONOSOBO

DAFTAR ISI AN 307

No. 494 / 2021

DAFTAR ISI AN 208

No. 171 / 2021

1 1 • 2 5 • 0 7 • 0 6 • 4 • 0 0 0 4 5

**PENDAFTARAN - PERTAMA**

Halaman :

<p>a) HAK : <b>PAKAI</b> No. : <b>00045</b> Desa / Kel : <b>KALIKAJAR</b> Tgl. berakhirnya hak : <b>Untuk jangka waktu selama dipergunakan</b></p>	<p>f) NAMA PEMEGANG HAK <b>PEMERINTAH KABUPATEN WONOSOBO</b>  Tanggal lahir / akta pendirian</p>
<p>b) NIB <b>11250706.01737</b> Letak Tanah <b>KALIKAJAR</b></p>	<p>g) PEMBUKUAN <b>Wonosobo, 08/01/2021</b></p>
<p>c) ASAL HAK 1. Konversi 2. Pemberian Hak dari Tanah Negara Aset Pemerintah Kabupaten Wonosobo. 3. Pemecahan / Pemisahan / Penggabungan bidang</p>	<p>Kepala Kantor Pertanahan Kabupaten / Kota <b>Wonosobo</b>  ttt <b>BUDIONO, A.Ptnh., M.H.</b> NIP <b>19700402 198903 1 003</b></p>
<p>d) DASAR PENDAFTARAN 1. Daftar Isian 2021 Tgl. No. 2. Surat Keputusan <b>Kakantah</b> Tgl. <b>30/12/2020</b> <b>Kab. Wonosobo</b> No. <b>00532/SKHP/BPN-11.25/XII/2020</b> 3. Permohonan Pemecahan / Pemisahan / Penggabungan bidang Tgl. No.</p>	<p>h) PENERBITAN SERTIPIKAT <b>Wonosobo, 08/01/2021</b> Kepala Kantor Pertanahan Kabupaten / Kota <b>Wonosobo</b>  <b>BUDIONO, A.Ptnh., M.H.</b> NIP <b>19700402 198903 1 003</b></p>
<p>e) SURAT UKUR Tgl. <b>06/01/2021</b> No. <b>00945/Kalikajar/2021</b> Luas : <b>7.615 M<sup>2</sup></b></p>	<p><b>BUDIONO, A.Ptnh., M.H.</b> NIP <b>19700402 198903 1 003</b></p>
<p>i) PENUNJUK - Dipergunakan untuk Sawah. - Hak Pakai ini tidak boleh dipergunakan untuk tujuan lain / dialihkan haknya tanpa persetujuan tertulis dari Kepala Kantor Pertanahan Kabupaten Wonosobo.</p>	



AAS309962

DAFTAR ISIAN 207

1	1	•	2	5	•	0	7	•	0	6	•	4	•	0	0	0	4	5
---	---	---	---	---	---	---	---	---	---	---	---	---	---	---	---	---	---	---

NIB : 11250706.01737

# SURAT UKUR

Nomor : 00945/Kalikajar/2021

## SEBIDANG TANAH TERLELETAK DALAM

Provinsi : **JAWA TENGAH**

Kabupaten / Kota : **WONOSOBO**

Kecamatan : **KALIKAJAR**

Desa / Kelurahan : **KALIKAJAR**

Peta : Pendaftaran Nomor Peta Pendaftaran : **49.1-37.067-07-5**

Lembar : Kotak : **A2**


Kadaan Tanah : **Sebidang tanah pertanian**

Tanda-tanda batas : **Telah terpasang sesuai dengan Peraturan Pemerintah Nomor 24 Tahun 1997 jo Peraturan Menteri Negara Agraria/ Kepala Badan Pertanahan Nasional Nomor 3 Tahun 1997 Pasal 22 Ayat 1.**

Luas : **7.615 m2 (Tujuh Ribu Enam Ratus Lima Belas Meter Persegi)**

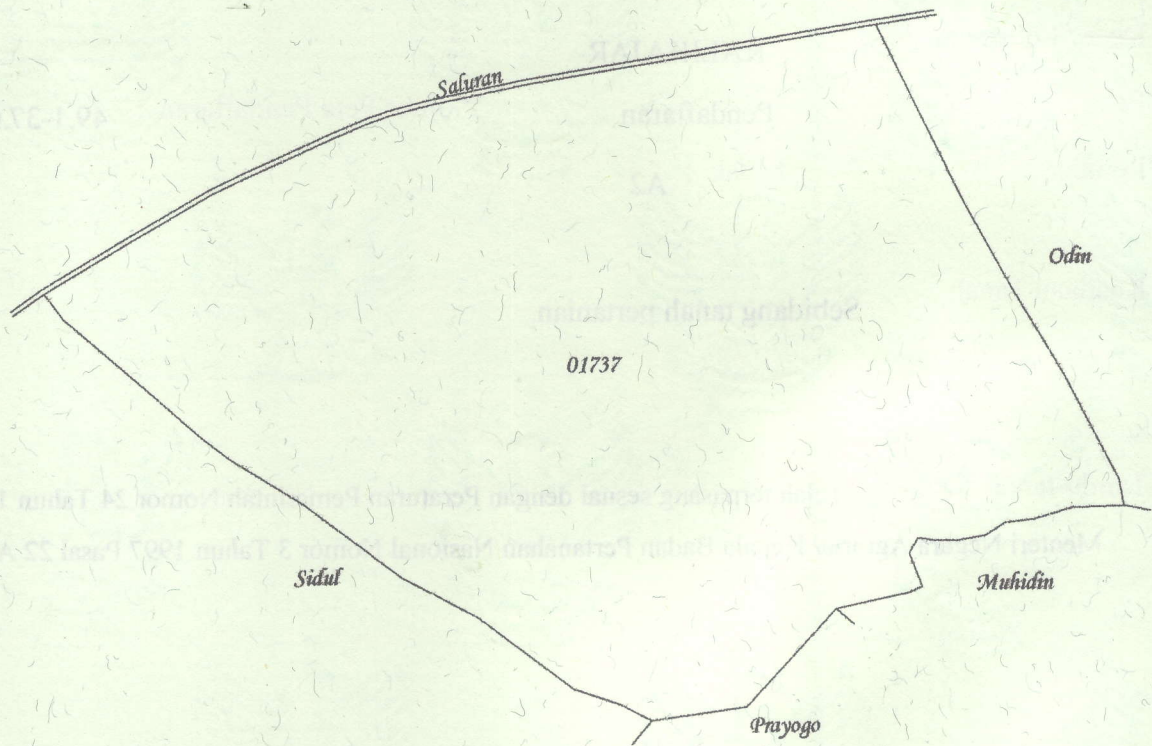
Penunjukan dan penetapan batas : **Batas-batas ditunjukkan oleh : ONE ANDANG WARDOYO (pemohon/ kuasa pemohon) dan disetujui oleh pihak-pihak berbatasan.**

**Ditetapkan dan diukur oleh. Widodo Juniarto**



1000

SKALA 1 : .....



Koordinat Titik Tengah :  $X=251585.7772$   $Y=680169.1525$

PENJELASAN : ..... batas tanah ini

