

# KEMENTERIAN AGRARIA DAN TATA RUANG / BADAN PERTANAHAN NASIONAL REPUBLIK INDONESIA



## SERTIPIKAT (TANDA BUKTI HAK)




KANTOR PERTANAHAN  
KABUPATEN / KOTA

WONOSOBO

1 1 • 2 5 • 0 7 • 0 6 • 4 • 0 0 0 3 0

KEMENTERIAN AGRARIA DAN TATA RUANG /  
BADAN PERTANAHAN NASIONAL  
REPUBLIK INDONESIA



SERTIPIKAT

HAK : PAKAI No. 00030

PROVINSI : JAWA TENGAH  
KABUPATEN / KOTA : WONOSOBO  
KECAMATAN : KALIKAJAR  
DESA / KELURAHAN : KALIKAJAR

DAFTAR ISIAN 307

No. 74854 / 2020

DAFTAR ISIAN 208


No. 37217 / 2020

KANTOR PERTANAHAN  
KABUPATEN / KOTA  
WONOSOBO

1 1 • 2 5 • 0 7 • 0 6 • 4 • 0 0 0 3 0

**PENDAFTARAN - PERTAMA**

Halaman :

<p>a) HAK : <b>PAKAI</b>                  No. : <b>00030</b>                  Desa / Kel : <b>KALIKAJAR</b>                  Tgl. berakhirnya hak :  <b>Untuk jangka waktu selama dipergunakan</b></p>	<p>f) NAMA PEMEGANG HAK  <b>PEMERINTAH KABUPATEN WONOSOBO</b></p>
<p>b) NIB <b>11250706.01699</b>                  Letak Tanah  <b>KALIKAJAR</b></p>	<p>Tanggal lahir / akta pendirian</p>
<p>c) ASAL HAK                  1. Konversi                  2. Pemberian Hak                  dari Tanah Negara Aset Pemerintah                  Kabupaten Wonosobo.                  3. Pemecahan / Pemisahan /                  Penggabungan bidang</p>	<p>g) PEMBUKUAN  <b>Wonosobo, 28/12/2020</b>                  Kepala Kantor Pertanahan                  Kabupaten / Kota  <b>Wonosobo</b>                  ttd    <b>BUDIONO, A.Ptnh., M.H.</b>                  NIP <b>19700402 198903 1 003</b></p>
<p>d) DASAR PENDAFTARAN                  1. Daftar Isian 202                  Tgl.                  No.                  2. Surat Keputusan <b>Kakantah</b>                  Tgl. <b>16/12/2020</b> <b>Kab. Wonosobo</b>                  No. <b>00335/SKHP/BPN-11.25/XII/2020</b>                  3. Permohonan Pemecahan /                  Pemisahan / Penggabungan bidang                  Tgl.                  No.</p>	<p>h) PENERBITAN SERTIPIKAT  <b>Wonosobo, 28/12/2020</b>                  Kepala Kantor Pertanahan                  Kabupaten / Kota  <b>Wonosobo</b>    <b>BUDIONO, A.Ptnh., M.H.</b>                  NIP <b>19700402 198903 1 003</b></p>
<p>e) SURAT UKUR                  Tgl. <b>23/12/2020</b>                  No. <b>00924/Kalikajar/2020</b>                  Luas : <b>2.241 M<sup>2</sup></b></p>	<p><b>BUDIONO, A.Ptnh., M.H.</b>                  NIP <b>19700402 198903 1 003</b></p>
<p>i) PENUNJUK                  - Dipergunakan untuk Sawah.</p>	

AAS309730

1 1 • 2 5 • 0 7 • 0 6 • 4 • 0 0 0 3 0

DAFTAR ISIAN 207  
NIB : 11250706.01699

# SURAT UKUR

Nomor : 00924/Kalikajar/2020

## SEBIDANG TANAH TERLETAK DALAM

- Provinsi : **JAWA TENGAH**
- Kabupaten / Kota : **WONOSOBO**
- Kecamatan : **KALIKAJAR**
- Desa / Kelurahan : **KALIKAJAR**
- Peta : **Pendaftaran** Nomor Peta Pendaftaran : **49.1-37.067-07-9**
- Lembar : **Kotak** : **C4**

Keadaan Tanah : **Sebidang tanah pertanian.**

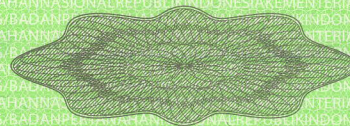
Tanda-tanda batas : **Telah terpasang sesuai dengan Peraturan Pemerintah Nomor 24 Tahun 1997 jo Peraturan**

**Menteri Negara Agraria/ Kepala Badan Pertanahan Nasional Nomor 3 Tahun 1997 Pasal 22 Ayat 1.**

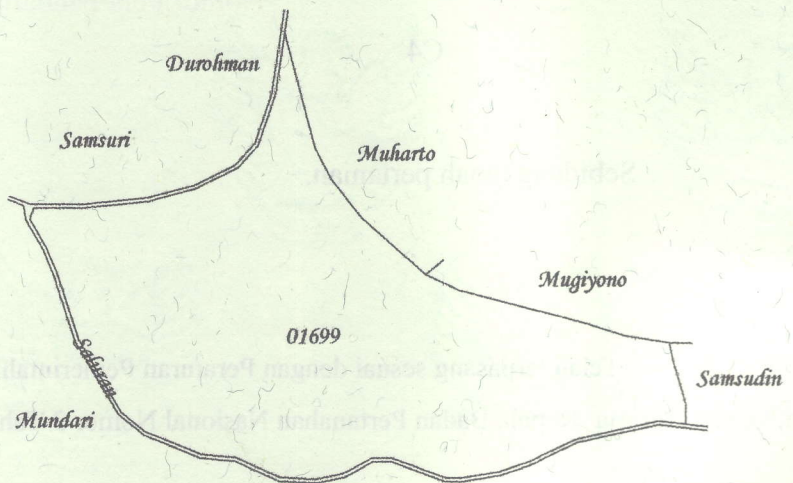
Luas : **2.241 m2 (Dua Ribu Dua Ratus Empat Puluh Satu Meter Persegi)**

Penunjukan dan penetapan batas : **Batas-batas ditunjukkan oleh : ONE ANDANG WARDOYO (pemohon/ kuasa pemohon) dan disetujui oleh pihak-pihak berbatasan.**

**Ditetapkan dan diukur oleh WIDODO JUNIARTO, S.H.**



SKALA 1 : ..... 1000



Koordinat Titik Tengah :  $X=252222.6039$   $Y=680899.4961$

PENJELASAN : ..... batas tanah ini

