


KEMENTERIAN AGRARIA DAN TATA RUANG / BADAN PERTANAHAN NASIONAL REPUBLIK INDONESIA




SERTIPIKAT (TANDA BUKTI HAK)

KANTOR PERTANAHAN
KABUPATEN / KOTA

WONOSOBO

1 1 • 2 5 • 0 7 • 0 6 • 4 • 0 0 0 2 7

KEMENTERIAN AGRARIA DAN TATA RUANG /
BADAN PERTANAHAN NASIONAL
REPUBLIK INDONESIA



SERTIPIKAT

HAK : PAKAI No. 00027

PROVINSI : JAWA TENGAH

KABUPATEN / KOTA : WONOSOBO

KECAMATAN : KALIKAJAR

DESA / KELURAHAN : KALIKAJAR

KANTOR PERTANAHAN
KABUPATEN / KOTA

WONOSOBO

DAFTAR ISIAN 307
No. 74732 / 2020
DAFTAR ISIAN 208
No. 37133 / 2020

1 1 • 2 5 • 0 7 • 0 6 • 4 • 0 0 0 2 7

PENDAFTARAN - PERTAMA

Halaman :

<p>a) HAK : PAKAI No. : 00027 Desa / Kel : KALIKAJAR Tgl. berakhirnya hak : Untuk jangka waktu selama dipergunakan</p>	<p>f) NAMA PEMEGANG HAK PEMERINTAH KABUPATEN WONOSOBO</p>
<p>b) NIB 11250706.01698 Letak Tanah KALIKAJAR</p>	<p>Tanggal lahir / akta pendirian</p>
<p>c) ASAL HAK 1. Konversi 2. Pemberian Hak dari Tanah Negara Aset Pemerintah Kabupaten Wonosobo. 3. Pemecahan / Pemisahan / Penggabungan bidang</p>	<p>g) PEMBUKUAN Wonosobo, 23/12/2020 Kepala Kantor Pertanahan Kabupaten / Kota Wonosobo ttd</p>
<p>d) DASAR PENDAFTARAN 1. Daftar Isian 202 Tgl. No. 2. Surat Keputusan Kakantah, Kab. Wonosobo Tgl. 16/12/2020 No. 00337/SKHP/BPN-11.25/XII/2020 3. Permohonan Pemecahan / Pemisahan / Penggabungan bidang Tgl. No.</p>	<p>BUDIONO, A.Pth., M.H. NIP 19700402 198903 1 003 h) PENERBITAN SERTIPIKAT Wonosobo, 23/12/2020 Kepala Kantor Pertanahan Kabupaten / Kota Wonosobo</p>
<p>e) SURAT UKUR Tgl. 23/12/2020 No. 00923/Kalikajar/2020 Luas : 17.490 M²</p>	<p>BUDIONO, A.Pth., M.H. NIP 19700402 198903 1 003</p>
<p>i) PENUNJUK - Dipergunakan untuk Sawah. - Hak Pakai ini tidak boleh dipergunakan untuk tujuan lain / dialihkan haknya tanpa persetujuan tertulis dari Kepala Kantor Pertanahan Kabupaten Wonosobo.</p>	



AAS309729

DAFTAR ISIAN 207

NIB : 11250706.01698

1	1	•	2	5	•	0	7	•	0	6	•	4	•	0	0	0	2	7
---	---	---	---	---	---	---	---	---	---	---	---	---	---	---	---	---	---	---

SURAT UKUR

Nomor : 00923/Kalikajar/2020

SEBIDANG TANAH TERLEKAT DALAM

Provinsi : **JAWA TENGAH**

Kabupaten / Kota : **WONOSOBO**

Kecamatan : **KALIKAJAR**

Desa / Kelurahan : **KALIKAJAR**

Peta : Pendaftaran Nomor Peta Pendaftaran : **49.1-37.067-08**

Lembar : Kotak : **A6**

Keadaan Tanah : **Sebidang tanah pertanian**

Tanda-tanda batas : **Telah terpasang sesuai dengan Peraturan Pemerintah Nomor 24 Tahun 1997 jo Peraturan**


Menteri Negara Agraria/ Kepala Badan Pertanahan Nasional Nomor 3 Tahun 1997 Pasal 22 Ayat 1.

Luas : **17.490 m2 (Tujuh belas Ribu Empat Ratus Sembilan Puluh Meter Persegi)**

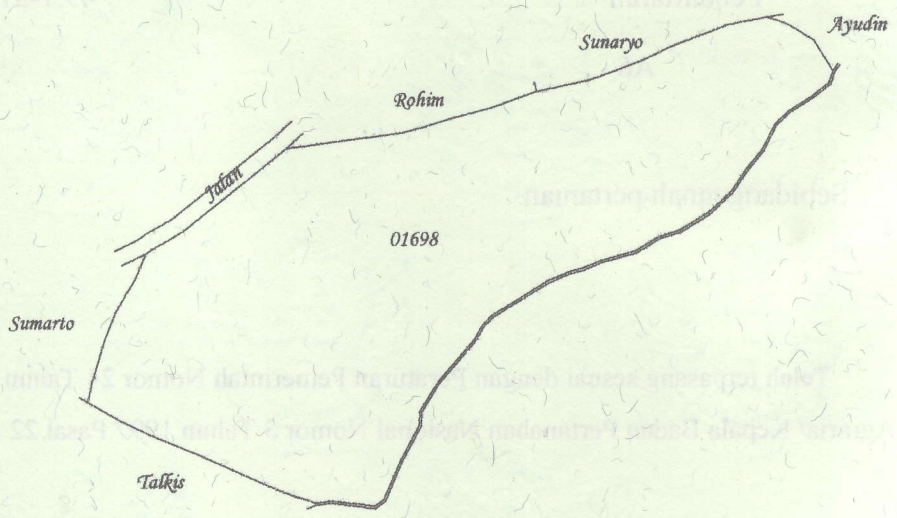
Penunjukan dan penetapan batas : **Batas-batas ditunjukkan oleh :**

ONE ANDANG WARDOYO (pemohon/ kuasa pemohon) dan disetujui oleh pihak-pihak berbatasan.

Ditetapkan dan diukur oleh : Widodo Juniarto



SKALA 1 :



Koordinat Titik Tengah : X=252662.5157 Y=680808.8047

PENJELASAN :

batas tanah ini

