

# KEMENTERIAN AGRARIA DAN TATA RUANG / BADAN PERTANAHAN NASIONAL REPUBLIK INDONESIA



SU 00936  
303 20/12/20 9093  
302 18/11/20 5520




## SERTIPIKAT (TANDA BUKTI HAK)

KANTOR PERTANAHAN  
KABUPATEN / KOTA  
WONOSOBO

1 1 • 2 5 • 0 7 • 0 6 • 4 • 0 0 0 4 1

KEMENTERIAN AGRARIA DAN TATA RUANG /  
BADAN PERTANAHAN NASIONAL  
REPUBLIK INDONESIA



SERTIPIKAT

HAK : PAKAI No. 00041

PROVINSI : JAWA TENGAH

KABUPATEN / KOTA : WONOSOBO

KECAMATAN : KALIKAJAR

D E S A / KELURAHAN : KALIKAJAR


KANTOR PERTANAHAN : DAFTAR ISIAN 307  
KABUPATEN / KOTA : No. 75125 / 2020

WONOSOBO : DAFTAR ISIAN 208  
No. 37360 / 2020

1 1 • 2 5 • 0 7 • 0 6 • 4 • 0 0 0 4 1

**PENDAFTARAN - PERTAMA**

Halaman :

<p>a) HAK : <b>PAKAI</b> No. : <b>00041</b> Desa / Kel : <b>KALIKAJAR</b> Untuk jangka waktu selama dipergunakan</p>	<p>f) NAMA PEMEGANG HAK <b>PEMERINTAH KABUPATEN WONOSOBO</b></p>
<p>b) NIB : <b>11250706.01710</b> Letak Tanah : <b>KALIKAJAR</b></p>	<p>Tanggal lahir / akta pendirian</p>
<p>c) ASAL HAK 1. <b>Konversi</b> 2. <b>Pemberian Hak dari Tanah Negara Aset Pemerintah Kabupaten Wonosobo</b> 3. <b>Pemecahan / Pemisahan / Penggabungan bidang</b></p>	<p>g) PEMBUKUAN <b>Wonosobo, 30/12/2020</b> Kepala Kantor Pertanahan Kabupaten / Kota <b>Wonosobo</b> ttd <b>BUDIONO, A.Ptnh., M.H.</b> NIP <b>197004021989031003</b></p>
<p>d) DASAR PENDAFTARAN 1. <b>Daftar Isian 202</b> Tgl. No. 2. <b>Surat Keputusan Kakantah 22/12/2020 Kab. Wonosobo</b> Tgl. No. <b>00436/SKHP/BPN-11.25/XII/2020</b> 3. <b>Permohonan Pemecahan / Pemisahan / Penggabungan bidang</b> Tgl. No.</p>	<p>h) PENERBITAN SERTIPIKAT <b>Wonosobo, 30/12/2020</b> Kepala Kantor Pertanahan Kabupaten / Kota <b>Wonosobo</b>  <b>BUDIONO, A.Ptnh., M.H.</b> NIP <b>197004021989031003</b></p>
<p>e) SURAT UKUR Tgl. <b>29/12/2020</b> No. <b>00936/Kalikajar/2020</b> Luas <b>6,189 M<sup>2</sup></b></p>	<p><b>BUDIONO, A.Ptnh., M.H.</b> NIP <b>197004021989031003</b></p>
<p>i) PENUNJUK - <b>Dipergunakan untuk Sawah.</b> - <b>Hak Pakai ini tidak boleh dipergunakan untuk tujuan lain / dialihkan haknya tanpa persetujuan tertulis dari Kepala Kantor Pertanahan Kabupaten Wonosobo.</b></p>	

AAS309864

1	1	•	2	5	•	0	7	•	0	6	•	4	•	0	0	0	4	1
---	---	---	---	---	---	---	---	---	---	---	---	---	---	---	---	---	---	---

NIB : 11250706.01710

DAFTAR ISIAN 207

# SURAT UKUR

Nomor : 00936/Kalikajar/2020

## SEBIDANG TANAH TERLETAK DALAM

Provinsi : **JAWA TENGAH**  
 Kabupaten / Kota : **WONOSOBO**  
 Kecamatan : **KALIKAJAR**  
 Desa / Kelurahan : **KALIKAJAR**  
 Peta : **Pendaftaran Nomor Peta Pendaftaran 49.1-37.067-11**  
 Lembar : **Kotak : CI**

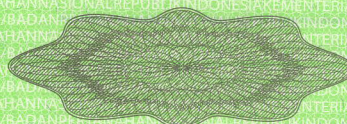
Keadaan Tanah : **Sebidang tanah pertanian.**  
 Tanda-tanda batas : **Telah terpasang sesuai dengan Peraturan Pemerintah Nomor 24 Tahun 1997 jo Peraturan Menteri Negara Agraria/ Kepala Badan Pertanahan Nasional Nomor 3 Tahun 1997 Pasal 22 Ayat 1.**

Luas : **6.189 m2 (Enam Ribu Seratus Delapan Puluh Sembilan Meter Persegi)**

Penunjukan dan penetapan batas : **Batas-batas ditunjukkan oleh :**

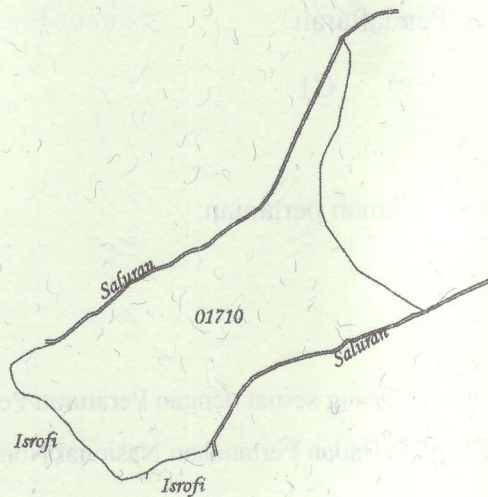
**ONE ANDANG WARDOYO (pemohon/ kuasa pemohon) dan disetujui oleh pihak-pihak berbatasan.**

**Ditetapkan dan diukur oleh Widodo Juniarto, SH.**



2500

SKALA 1 : .....



Koordinat Titik Tengah :  $X=251599.1540$   $Y=681012.2808$

PENJELASAN : ..... batas tanah ini

