


# KEMENTERIAN AGRARIA DAN TATA RUANG / BADAN PERTANAHAN NASIONAL REPUBLIK INDONESIA




## SERTIPIKAT (TANDA BUKTI HAK)

KANTOR PERTANAHAN  
KABUPATEN / KOTA

WONOSOBO

1 1 • 2 5 • 0 7 • 0 6 • 4 • 0 0 0 2 6

KEMENTERIAN AGRARIA DAN TATA RUANG /  
BADAN PERTANAHAN NASIONAL  
REPUBLIK INDONESIA



SERTIPIKAT

HAK : PAKAI No. 00026

PROVINSI : JAWA TENGAH

KABUPATEN / KOTA : WONOSOBO

KECAMATAN : KALIKAJAR

DESA / KELURAHAN : KALIKAJAR

KANTOR PERTANAHAN  
KABUPATEN / KOTA  
WONOSOBO

DAFTAR ISIAN 307  
No. 74731 / 2020  
DAFTAR ISIAN 208  
No. 37132 / 2020

1 1 • 2 5 • 0 7 • 0 6 • 4 • 0 0 0 2 6

**PENDAFTARAN - PERTAMA**

Halaman :

<p>a) HAK : <b>PAKAI</b> No. : <b>00026</b> Desa / Kel : <b>KALIKAJAR</b> Tgl. berakhirnya hak : Untuk jangka waktu selama dipergunakan</p>	<p>f) NAMA PEMEGANG HAK <b>PEMERINTAH KABUPATEN WONOSOBO</b> Tanggal lahir / akta pendirian</p>
<p>b) NIB <b>11250706.01711</b> Letak Tanah <b>KALIKAJAR</b></p> <p>c) ASAL HAK 1. Konversi 2. Pemberian Hak dari Tanah Negara Aset Pemerintah Kabupaten Wonosobo. 3. Pemecahan / Pemisahan / Penggabungan bidang</p>	<p>g) PEMBUKUAN <b>Wonosobo, 23/12/2020</b> Kepala Kantor Pertanahan Kabupaten / Kota <b>Wonosobo</b> ttd <b>BUDIONO, A.Ptnh., M.H.</b> NIP. <b>19700402 198903 1 003</b></p>
<p>d) DASAR PENDAFTARAN 1. Daftar Isian 202 Tgl. No. 2. Surat Keputusan <b>Kakantah</b> <b>Kab. Wonosobo</b> Tgl. <b>16/12/2020</b> No. <b>00340/SKHP/BPN-11.25/XII/2020</b> 3. Permohonan Pemecahan / Pemisahan / Penggabungan bidang Tgl. No.</p>	<p>h) PENERBITAN SERTIPIKAT <b>Wonosobo, 23/12/2020</b> Kepala Kantor Pertanahan Kabupaten / Kota <b>Wonosobo</b>  <b>BUDIONO, A.Ptnh., M.H.</b> NIP. <b>19700402 198903 1 003</b></p>
<p>e) SURAT UKUR Tgl. <b>23/12/2020</b> No. <b>00921/Kalikajar/2020</b> Luas : <b>7.160 M<sup>2</sup></b></p>	<p> <b>BUDIONO, A.Ptnh., M.H.</b> NIP. <b>19700402 198903 1 003</b></p>
<p>i) PENUNJUK - Dipergunakan untuk Sawah. - Hak Pakai ini tidak boleh dipergunakan untuk tujuan lain / dialihkan haknya tanpa persetujuan tertulis dari Kepala Kantor Pertanahan Kabupaten Wonosobo.</p>	

AAS309727

DAFTAR ISIAN 207

NIB : 11250706.01711

1	1	•	2	5	•	0	7	•	0	6	•	4	•	0	0	0	2	6
---	---	---	---	---	---	---	---	---	---	---	---	---	---	---	---	---	---	---

# SURAT UKUR

Nomor : 00921/Kalikajar/2020

## SEBIDANG TANAH TERLETAK DALAM

Provinsi : **JAWA TENGAH**

Kabupaten / Kota : **WONOSOBO**

Kecamatan : **KALIKAJAR**

Desa / Kelurahan : **KALIKAJAR**

Peta : **Pendaftaran**

Nomor Peta Pendaftaran : **49.1-37.067-11-2**

Lembar : **Kotak : D1**

Keadaan Tanah : **Sebidang tanah pertanian**

Tanda-tanda batas : **Telah terpasang sesuai dengan Peraturan Pemerintah Nomor 24 Tahun 1997 jo Peraturan**

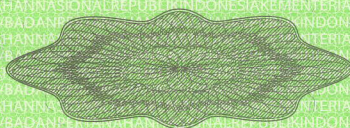
**Menteri Negara Agraria/ Kepala Badan Pertanahan Nasional Nomor 3 Tahun 1997 Pasal 22 Ayat 1.**

Luas : **7.160 m2 (Tujuh Ribu Seratus Enam Puluh Meter Persegi)**

Penunjukan dan penetapan batas : **Batas-batas ditunjukkan oleh :**

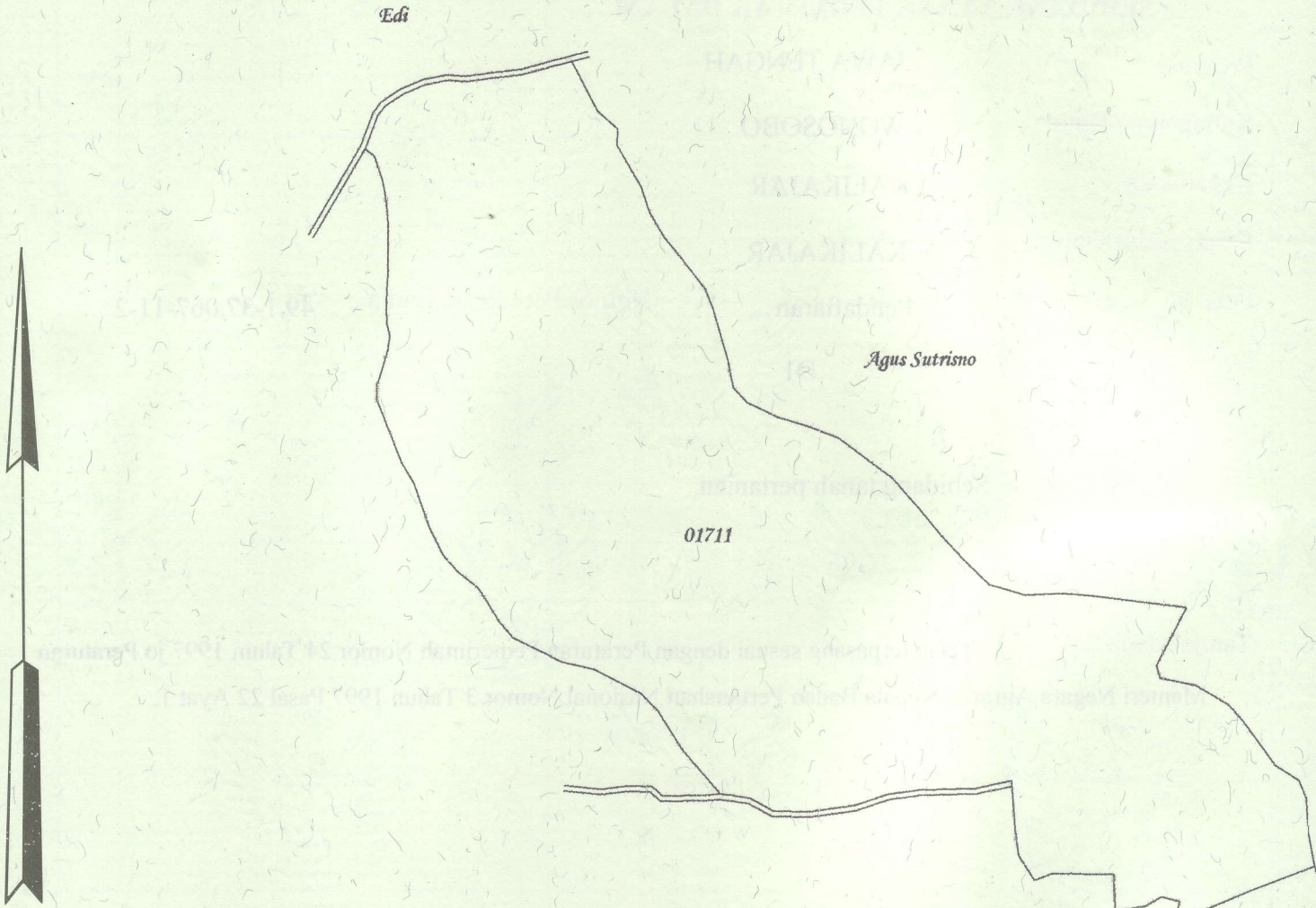
**ONE ANDANG WARDOYO (pemohon/ kuasa pemohon) dan disetujui oleh pihak-pihak berbatasan.**

**Ditetapkan dan diukur oleh Widodo Juniarto**



1000

SKALA 1 : .....



Koordinat Titik Tengah :  $X=251848.8295$   $Y=681043.2890$

PENJELASAN : .....

batas tanah ini

