

KEMENTERIAN AGRARIA DAN TATA RUANG /  
BADAN PERTANAHAN NASIONAL  
REPUBLIK INDONESIA



SERTIPIKAT  
(TANDA BUKTI HAK)




KANTOR PERTANAHAN  
KABUPATEN / KOTA

WONOSOBO

1 1 • 2 5 • 0 7 • 0 6 • 4 • 0 0 0 2 5

KEMENTERIAN AGRARIA DAN TATA RUANG /  
BADAN PERTANAHAN NASIONAL  
REPUBLIC INDONESIA



SERTIPIKAT

HAK : PAKAI No. 00025

PROVINSI : JAWA TENGAH

KABUPATEN / KOTA : WONOSOBO

KECAMATAN : KALIKAJAR

DESA / KELURAHAN : KALIKAJAR

KANTOR PERTANAHAN  
KABUPATEN / KOTA

WONOSOBO

DAFTAR ISI AN 307  
No. 74730 / 2020

DAFTAR ISI AN 208  
No. 37131 / 2020

1 1 • 2 5 • 0 7 • 0 6 • 4 • 0 0 0 2 5

# PENDAFTARAN - PERTAMA

Halaman :

<p><b>a) HAK : PAKAI</b>                  No. : <b>00025</b>                  Desa / Kel : <b>KALIKAJAR</b>                  Tgl. berakhirnya hak :                  Untuk jangka waktu selama dipergunakan</p>	<p><b>d) NAMA PEMEGANG HAK</b>  <b>PEMERINTAH KABUPATEN WONOSOBO</b></p> <p style="text-align: center;">Tanggal lahir / akta pendirian</p>
<p><b>b) NIB 11250706.01713</b>                  Letak Tanah  <b>KALIKAJAR</b></p>	<p><b>g) PEMBUKUAN</b>  <b>Wonosobo, 23/12/2020</b>                  Kepala Kantor Pertanahan                  Kabupaten / Kota  <b>Wonosobo</b>                  ttd</p>
<p><b>c) ASAL HAK</b>                  1. Konversi                  2. Pemberian Hak dari Tanah Negara Aset Pemerintah Kabupaten Wonosobo.                  3. Pemecahan / Pemisahan / Penggabungan bidang</p>	<p><b>d) DASAR PENDAFTARAN</b>                  1. Daftar Isian 202                  Tgl. :                  No. :                  2. Surat Keputusan <b>Kakantah, 16/12/2020</b>                  Kab. Wonosobo                  Tgl. :                  No. <b>00342/SKHP/BPN-11.25/XII/2020</b>                  3. Permohonan Pemecahan / Pemisahan / Penggabungan bidang                  Tgl. :                  No. :</p>
<p><b>e) SURAT UKUR</b>                  Tgl. <b>23/12/2020</b>                  No. <b>00920/Kalikajar/2020</b>                  Luas : <b>10.580 M<sup>2</sup></b></p>	<p><b>h) PENERBITAN SERTIPIKAT</b>  <b>Wonosobo, 23/12/2020</b>                  Kepala Kantor Pertanahan                  Kabupaten / Kota  <b>Wonosobo</b></p>
<p><b>i) PENUNJUK</b>                  - Dipergunakan untuk Sawah.                  - Hak Pakai ini tidak boleh dipergunakan untuk tujuan lain / dialihkan haknya tanpa persetujuan tertulis dari Kepala Kantor Pertanahan Kabupaten Wonosobo.</p>	<p><b>BUDIONO, A.Ptnh., M.H.</b>                  NIP <b>19700402 198903 1 003</b></p>



AAS309726

1 1 • 2 5 • 0 7 • 0 6 • 4 • 0 0 0 2 5

NIB : 11250706.01713

DAFTAR ISI 207

# SURAT UKUR

Nomor : 00920/Kalikajar/2020

## SEBIDANG TANAH TERLETAK DALAM

Provinsi : **JAWA TENGAH**

Kabupaten / Kota : **WONOSOBO**

Kecamatan : **KALIKAJAR**

Desa / Kelurahan : **KALIKAJAR**

Peta : Pendaftaran Nomor Peta Pendaftaran : **49.1-37.067-11**

Lembar Kotak : **Cl**

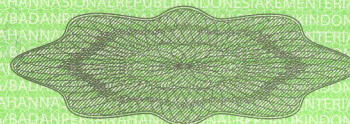
Keadaan Tanah : **Sebidang tanah pertanian.**

Tanda-tanda batas : **Telah terpasang sesuai dengan Peraturan Pemerintah Nomor 24 Tahun 1997 jo Peraturan Menteri Negara Agraria/ Kepala Badan Pertanahan Nasional Nomor 3 Tahun 1997 Pasal 22 Ayat 1.**

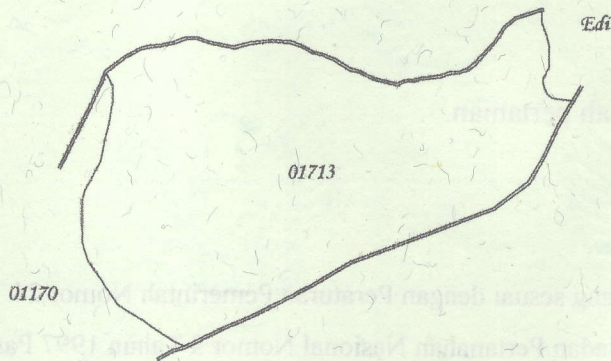
Luas : **10.580 m2 (Sepuluh Ribu Lima Ratus Delapan Puluh Meter Persegi)**

Penunjukan dan penetapan batas : **Batas-batas ditunjukkan oleh : ONE ANDANG WARDOYO (pemohon/ kuasa pemohon) dan disetujui oleh pihak-pihak berbatasan.**

Ditetapkan dan diukur oleh **Widodo Juniarto**



SKALA 1 : .....



Koordinat Titik Tengah : X=251708.7379 Y=681070.6300

PENJELASAN : ..... batas tanah ini

