

KEMENTERIAN AGRARIA DAN TATA RUANG / BADAN PERTANAHAN NASIONAL REPUBLIK INDONESIA




SERTIPIKAT (TANDA BUKTI HAK)

**KANTOR PERTANAHAN
KABUPATEN / KOTA**

WONOSOBO

1 1 • 2 5 • 0 7 • 0 6 • 4 • 0 0 0 2 9

KEMENTERIAN AGRARIA DAN TATA RUANG /
BADAN PERTANAHAN NASIONAL
REPUBLIK INDONESIA



SERTIPIKAT

HAK : PAKAI No. 00029

PROVINSI : JAWA TENGAH
KABUPATEN / KOTA : WONOSOBO
KECAMATAN : KALIKAJAR
DESA / KELURAHAN : KALIKAJAR

KANTOR PERTANAHAN
KABUPATEN / KOTA
WONOSOBO


DAFTAR ISI AN 307
No. 74853 / 2020
DAFTAR ISI AN 208
No. 37216 / 2020

1 1 • 2 5 • 0 7 • 0 6 • 4 • 0 0 0 2 9

PENDAFTARAN - PERTAMA

Halaman :

<p>a) HAK : PAKAI No. : 00029 Desa / Kel : KALIKAJAR Tgl. berakhirnya hak Untuk jangka waktu selama dipergunakan</p>	<p>f) NAMA PEMEGANG HAK PEMERINTAH KABUPATEN WONOSOBO</p>
<p>b) NIB 11250706.01712 Letak Tanah KALIKAJAR</p>	<p>Tanggal lahir / akta pendirian</p>
<p>c) ASAL HAK 1. Konversi 2. Pemberian Hak dari Tanah Negara Aset Pemerintah Kabupaten Wonosobo. 3. Pemecahan / Pemisahan / Penggabungan bidang</p>	<p>g) PEMBUKUAN Wonosobo, 28/12/2020 Kepala Kantor Pertanahan Kabupaten / Kota Wonosobo ttd BUDIONO, A.Ptnh., M.H. NIP 19700402 198903 1 003</p>
<p>d) DASAR PENDAFTARAN 1. Daftar Isian 2021 Tgl. 16/12/2020 No. 00338/SKHP/BPN-11.25/XII/2020 2. Surat Keputusan Kakantah 16/12/2020 Kab. Wonosobo Tgl. 00338/SKHP/BPN-11.25/XII/2020 No. 00338/SKHP/BPN-11.25/XII/2020 3. Permohonan Pemecahan / Pemisahan / Penggabungan bidang Tgl. 23/12/2020 No. 00922/Kalikajar/2020 Luas : 12.740 M²</p>	<p>h) PENERBITAN SERTIPIKAT Wonosobo, 28/12/2020 Kepala Kantor Pertanahan Kabupaten / Kota Wonosobo BUDIONO, A.Ptnh., M.H. NIP 19700402 198903 1 003</p>
<p>e) SURAT UKUR Tgl. 23/12/2020 No. 00922/Kalikajar/2020 Luas : 12.740 M²</p>	<p>i) PENUNJUK - Dipergunakan untuk Sawah. - Hak Pakai ini tidak boleh dipergunakan untuk tujuan lain / dialihkan haknya tanpa persetujuan tertulis dari Kepala Kantor Pertanahan Kabupaten Wonosobo.</p>



AAS309728

DAFTAR ISI 207

1 • 1 • 2 5 • 0 7 • 0 6 • 4 • 0 0 0 2 9

NIB : 11250706.01712

SURAT UKUR

Nomor : 00922/Kalikajar/2020

SEBIDANG TANAH TERLETAK DALAM

Provinsi : **JAWA TENGAH**

Kabupaten / Kota : **WONOSOBO**

Kecamatan : **KALIKAJAR**

Desa / Kelurahan : **KALIKAJAR**

Peta : Pendaftaran

Nomor Peta Pendaftaran : **49.1-37.067-11**

Lembar : Kotak : **CI**

Keadaan Tanah : **Sebidang tanah pertanian**

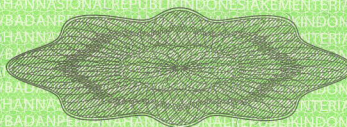
Tanda-tanda batas : **Telah terpasang sesuai dengan Peraturan Pemerintah Nomor 24 Tahun 1997 jo Peraturan Menteri Negara Agraria/ Kepala Badan Pertanahan Nasional Nomor 3 Tahun 1997 Pasal 22 Ayat 1.**

Luas : **12.740 m2 (Dua Belas Ribu Tujuh Ratus Empat Puluh Meter Persegi)**

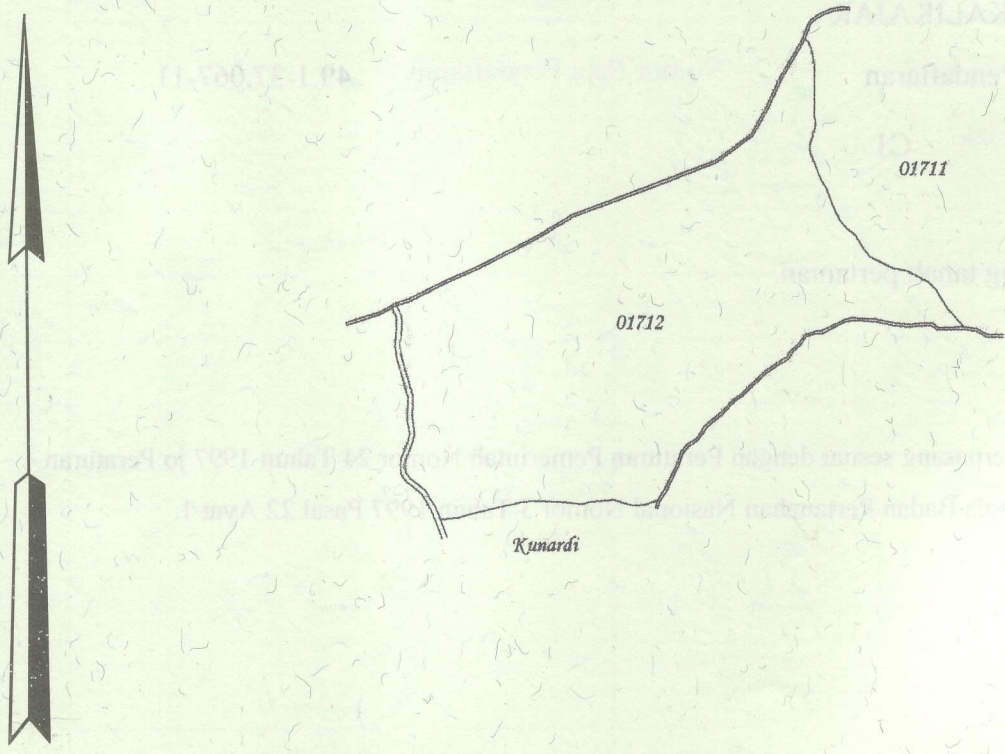
Penunjukan dan penetapan batas : **Batas-batas ditunjukkan oleh :**

ONE ANDANG WARDOYO (pemohon/ kuasa pemohon) dan disetujui oleh pihak-pihak berbatasan.

Ditetapkan dan diukur oleh Widodo Juniarto.



SKALA 1 :



Koordinat Titik Tengah : $X=251743.8945$ $Y=681005.9987$

PENJELASAN : batas tanah ini

