

KEMENTERIAN AGRARIA DAN TATA RUANG /
BADAN PERTANAHAN NASIONAL
REPUBLIK INDONESIA




SERTIPIKAT
(TANDA BUKTI HAK)

KANTOR PERTANAHAN
KABUPATEN / KOTA

WONOSOBO

1 1 • 2 5 • 0 7 • 0 6 • 4 • 0 0 0 3 7

KEMENTERIAN AGRARIA DAN TATA RUANG /
BADAN PERTANAHAN NASIONAL
REPUBLIK INDONESIA



SERTIPIKAT

HAK : PAKAI No. 00037

PROVINSI : JAWA TENGAH

KABUPATEN / KOTA : WONOSOBO

KECAMATAN : KALIKAJAR

DESA / KELURAHAN : KALIKAJAR

DAFTAR ISIAN 307

No. 74861 / 2020

DAFTAR ISIAN 208

No. 37224 / 2020

KANTOR PERTANAHAN
KABUPATEN / KOTA


WONOSOBO

1 1 • 2 5 • 0 7 • 0 6 • 4 • 0 0 0 3 7

PENDAFTARAN - PERTAMA

Halaman :

<p>a) HAK : PAKAI</p> <p>No. : 00037</p> <p>Desa / Kel : KALIKAJAR</p> <p>Tgl. berakhirnya hak : Untuk jangka waktu selama dipergunakan</p>	<p>f) NAMA PEMEGANG HAK</p> <p align="center">PEMERINTAH KABUPATEN WONOSOBO</p> <p align="center">Tanggal lahir / akta pendirian</p>
<p>b) NIB 11250706.01701</p> <p>Letak Tanah KALIKAJAR</p>	
<p>c) ASAL HAK</p> <p>1. Konversi</p> <p>2. Pemberian Hak dari Tanah Negara Aset Pemerintah Kabupaten Wonosobo.</p> <p>3. Pemecahan / Pemisahan / Penggabungan bidang</p>	<p>g) PEMBUKUAN</p> <p align="center">Wonosobo, 28/12/2020</p> <p align="center">Kepala Kantor Pertanahan Kabupaten / Kota Wonosobo</p> <p align="center">ttd</p>
<p>d) DASAR PENDAFTARAN</p> <p>1. Daftar Isian 202</p> <p>Tgl. 16/12/2020</p> <p>No. 00331/SKHP/BPN-11.25/XII/2020</p> <p>2. Surat Keputusan Kakantab Kab. Wonosobo</p> <p>Tgl. 16/12/2020</p> <p>No. 00331/SKHP/BPN-11.25/XII/2020</p> <p>3. Permohonan Pemecahan / Pemisahan / Penggabungan bidang</p> <p>Tgl. 23/12/2020</p> <p>No. 00926/Kalikajar/2020</p>	<p align="center">BUDIONO, A.Ptnh., M.H.</p> <p align="center">NIP 19700402 198903 1 003</p> <p>h) PENERBITAN SERTIPIKAT</p> <p align="center">Wonosobo, 28/12/2020</p> <p align="center">Kepala Kantor Pertanahan Kabupaten / Kota Wonosobo</p> <p align="center">ttd</p> <p align="center">BUDIONO, A.Ptnh., M.H.</p> <p align="center">NIP 19700402 198903 1 003</p>
<p>e) SURAT UKUR</p> <p>Tgl. 23/12/2020</p> <p>No. 00926/Kalikajar/2020</p> <p>Luas : 4.714 M²</p>	
<p>i) PENUNJUK</p> <p>- Dipergunakan untuk Sawah</p>	



AAS309732

DAFTAR ISIAN 207

1	1	•	2	5	•	0	7	•	0	6	•	4	•	0	0	0	3	7
---	---	---	---	---	---	---	---	---	---	---	---	---	---	---	---	---	---	---

NIB : 11250706.01701

SURAT UKUR

Nomor : 00926/Kalikajar/2020

SEBIDANG TANAH TERLEKAT DALAM

Provinsi : **JAWA TENGAH**

Kabupaten / Kota : **WONOSOBO**

Kecamatan : **KALIKAJAR**

Desa / Kelurahan : **KALIKAJAR**

Peta : Pendaftaran Nomor Peta Pendaftaran : **49.1-37.067-11-3**

Lembar : Kotak : **C3**

Keadaan Tanah : **Sebidang tanah pertanian.**


Tanda-tanda batas : **Telah terpasang sesuai dengan Peraturan Pemerintah Nomor 24 Tahun 1997 jo Peraturan**

Menteri Negara Agraria/ Kepala Badan Pertanahan Nasional Nomor 3 Tahun 1997 Pasal 22 Ayat 1.

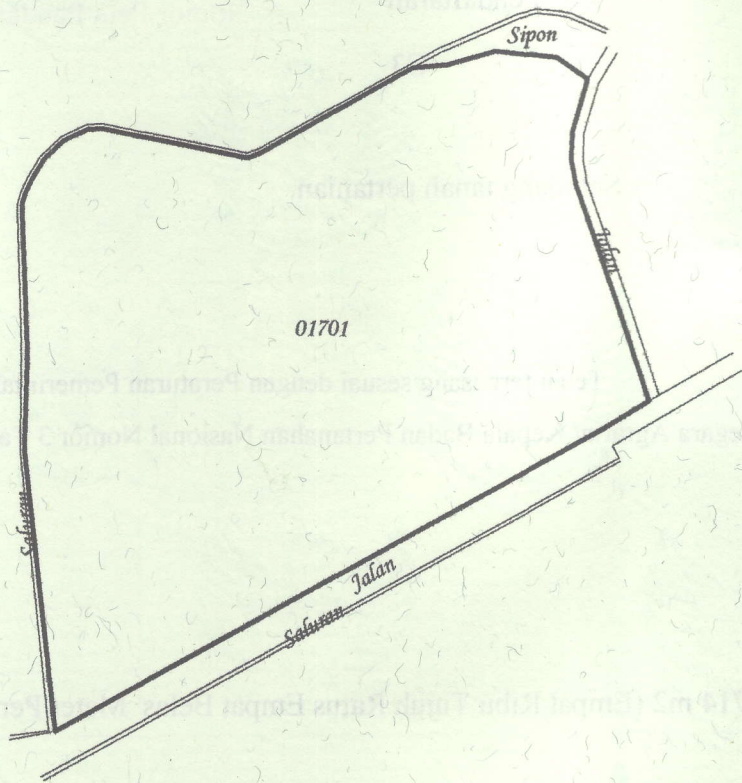
Luas : **4.714 m2 (Empat Ribu Tujuh Ratus Empat Belas Meter Persegi)**

Penunjukan dan penetapan batas : **Batas-batas ditunjukkan oleh : ONE ANDANG WARDOYO (pemohon/ kuasa pemohon) dan disetujui oleh pihak-pihak berbatasan.**

Ditetapkan dan diukur oleh **WIDODO JUNIARTO, S.H.**



SKALA 1 : 1000



Koordinat Titik Tengah : X=252221.7332 Y=681280.3421

PENJELASAN : **batas tanah ini**

