


KEMENTERIAN AGRARIA DAN TATA RUANG / BADAN PERTANAHAN NASIONAL REPUBLIK INDONESIA




SERTIPIKAT (TANDA BUKTI HAK)

KANTOR PERTANAHAN
KABUPATEN / KOTA

WONOSOBO

| | | | | | | | | | | | | | | | | | | |
|---|---|---|---|---|---|---|---|---|---|---|---|---|---|---|---|---|---|---|
| 1 | 1 | . | 2 | 5 | . | 0 | 3 | . | 1 | 0 | . | 4 | . | 0 | 0 | 0 | 8 | 7 |
|---|---|---|---|---|---|---|---|---|---|---|---|---|---|---|---|---|---|---|

KEMENTERIAN AGRARIA DAN TATA RUANG / BADAN PERTANAHAN NASIONAL REPUBLIC INDONESIA



SERTIPIKAT

HAK : **PAKAI** No. **00087**

PROVINSI : **JAWA TENGAH**

KABUPATEN / KOTA : **WONOSOBO**

KECAMATAN : **SAPURAN**

D E S A / KELURAHAN : **SAPURAN**

KANTOR PERTANAHAN
KABUPATEN / KOTA
WONOSOBO

DAFTAR ISIAN 307
No. **42668 / 2023**


DAFTAR ISIAN 208
No. **18765 / 2023**

1 1 • 2 5 • 0 3 • 1 0 • 4 • 0 0 0 8 7

PENDAFTARAN - PERTAMA

Halaman :

| | |
|---|--|
| <p>a) HAK : PAKAI No. : 00087 Desa / Kel : SAPURAN Tgl. berakhirnya hak : Untuk jangka waktu selama dipergunakan</p> | <p>f) NAMA PEMEGANG HAK PEMERINTAH KABUPATEN WONOSOBO</p> |
| <p>b) NIB 11250310.01173 Letak Tanah SAPURAN</p> | <p>Tanggal lahir / akta pendirian</p> |
| <p>c) ASAL HAK 1. Konversi 2. Pemberian Hak dari Tanah Negara Aset Pemerintah Kabupaten Wonosobo 3. Pemecahan / Pemisahan / Penggabungan bidang</p> | <p>g) PEMBUKUAN Wonosobo, 06-07-2023 Kepala Kantor Pertanahan Kabupaten / Kota Wonosobo ttd</p> |
| <p>d) DASAR PENDAFTARAN 1. Daftar Isian 202 Tgl. No. 2. Surat Keputusan Kakantah Tgl. 04/07/2023 Kab. Wonosobo No. 98/HP/BPN-11.25/VII/2023 3. Permohonan Pemecahan / Pemisahan / Penggabungan bidang Tgl. No.</p> | <p>AGUNG BASUKI, S.S.T., M.H. NIP 19770728 199803 1 005 h) PENERBITAN SERTIPIKAT Wonosobo, 06-07-2023 Kepala Kantor Pertanahan Kabupaten / Kota Wonosobo</p> |
| <p>e) SURAT UKUR Tgl. 05/07/2023 No. 00172/Sapuran/2023 Luas : 1.425 M²</p> | <p>AGUNG BASUKI, S.S.T., M.H. NIP 19770728 199803 1 005</p> |
| <p>i) PENUNJUK - Dipergunakan untuk Pertanian. - Hak Pakai ini tidak boleh dipergunakan untuk tujuan lain / dialihkan haknya tanpa persetujuan tertulis dari Kepala Kantor Pertanahan Kabupaten Wonosobo.</p> | |



1 1 • 2 5 • 0 3 • 1 0 • 4 • 0 0 0 8 7

NIB : 11250310.01173

SURAT UKUR

Nomor : 00172/Sapuran/2023

SEBIDANG TANAH TERLETAK DALAM

Provinsi : JAWA TENGAH
Kabupaten / Kota : WONOSOBO
Kecamatan : SAPURAN
Desa / Kelurahan : SAPURAN
Peta : Pendaftaran Nomor Peta Pendaftaran : 49.1-37.066-12-5
Lembar : Kotak : E2

Keadaan Tanah : Sebidang tanah pertanian

Tanda-tanda batas : Telah terpasang sesuai dengan Peraturan Pemerintah Nomor 24 Tahun 1997 jo. Peraturan

Menteri Negara Agraria/ Kepala Badan Pertanahan Nasional Nomor 3 Tahun 1997 Pasal 22 Ayat 1.

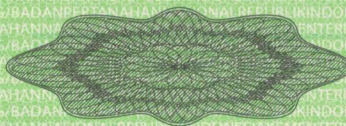
Luas : 3.369 m2 (Tiga Ribu Tiga Ratus Enam Puluh Sembilan Meter Persegi)

1.425 m2 (Seribu Empat Ratus Dua Puluh Lima Meter Persegi)

Penunjukan dan penetapan batas : Batas-batas ditunjukkan oleh

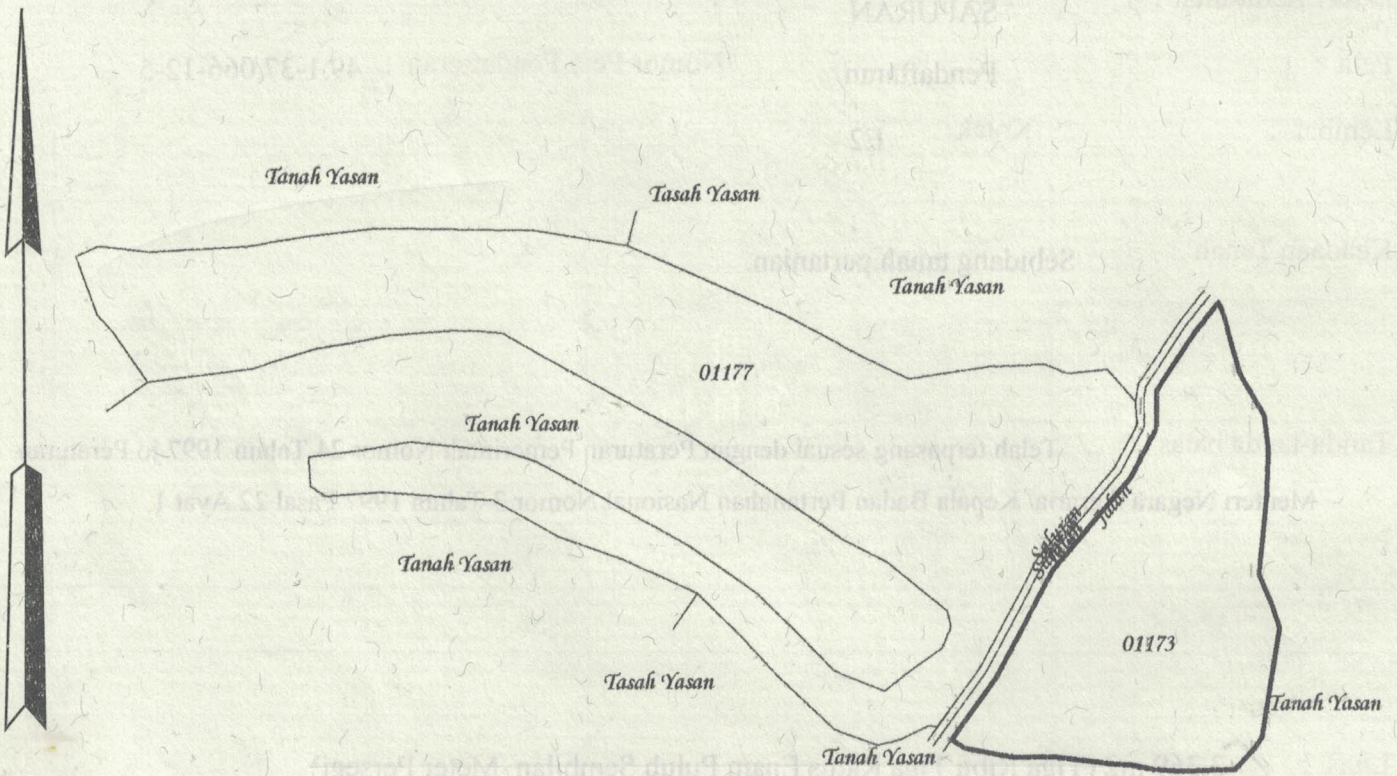
ONE ANDANG WARDOYO (pemohon/ kuasa pemohon) dan disetujui oleh pihak-pihak berbatasan.

Ditetapkan dan diukur oleh Dinta Avrila Pinandita



1000

SKALA 1 :



Koordinat Titik Tengah : $X=253556.0060$ $Y=675574.4554$

PENJELASAN : batas tanah ini

