

# BADAN PERTANAHAN NASIONAL REPUBLIC INDONESIA




## SERTIPIKAT (TANDA BUKTI HAK)

**KANTOR PERTANAHAN  
KABUPATEN / KOTA**

**WONOSOBO**

1 1 • 2 5 • 0 3 • 1 0 • 4 • 0 0 0 5 3

# BADAN PERTANAHAN NASIONAL REPUBLIK INDONESIA



**BPN RI**

## SERTIPIKAT

**HAK : PAKAI No. 00053**

**PROVINSI : JAWA TENGAH**

**KABUPATEN /KOTA : WONOSOBO**

**KECAMATAN : SAPURAN**

**D-E S A / KELURAHAN : SAPURAN**

**KANTOR PERTANAHAN  
KABUPATEN /KOTA  
WONOSOBO**

DAFTAR ISIAN 307  
No. **15846 /BPN /16**  
DAFTAR ISIAN 208  
No. **8205 /BPN /16**

**1 1 • 2 5 • 0 3 • 1 0 • 4 • 0 0 0 5 3**

**PENDAFTARAN - PERTAMA**

Halaman :

<p>a) HAK : <b>PAKAI</b>                  No. : <b>00053</b>                  Desa / Kel. : <b>SAPURAN</b>                  Tgl. berakhirnya hak :  <b>Untuk jangka waktu selama dipergunakan</b></p>	<p>f) NAMA PEMEGANG HAK  <b>PEMERINTAH KABUPATEN WONOSOBO</b>                  Tanggal lahir / akta pendirian</p>
<p>b) NIB <b>11.25.03.10.00500</b>                  Letak Tanah  <b>SAPURAN</b></p>	
<p>c) ASAL HAK                  1. <b>Konversi</b>                  2. <b>Pemberian hak dari Tanah Negara bekas Hak Milik Adat C No. 11 P. 107 S.IV</b>                  3. <b>Pemecahan / Pemisahan / Penggabungan bidang</b></p>	<p>g) PEMBUKUAN  <b>Wonosobo, 04-08-2016</b>                  Kepala Kantor Pertanahan                  Kabupaten / Kota  <b>Wonosobo</b>                  ttd</p>
<p>d) DASAR PENDAFTARAN                  1. <b>Daftar Isian 202</b>                  Tgl. _____                  No. _____                  2. <b>Surat Keputusan Kakantah Kab. Wonosobo</b>                  Tgl. <b>13-05-2016</b>                  No. <b>17/HP/BPN-00.00/2016</b>                  3. <b>Permohonan Pemecahan / Pemisahan / Penggabungan bidang</b>                  Tgl. _____                  No. _____</p>	<p><b>BPN RI</b>  <b>AGUS SUPRIJANTO, SH</b>                  NIP <b>19600827 198503 1 002</b>                  h) PENERBITAN SERTIPIKAT  <b>Wonosobo, 04-08-2016</b>                  Kepala Kantor Pertanahan                  Kabupaten / Kota  <b>Wonosobo</b></p>
<p>e) SURAT UKUR                  Tgl. <b>20-10-2015</b>                  No. <b>00031/Sapuran/2015</b>                  Luas. <b>708 M<sup>2</sup></b></p>	<p>  <b>AGUS SUPRIJANTO, SH</b>                  NIP <b>19600827 198503 1 002</b></p>
<p>i) PENUNJUK                  - <b>Dipergunakan untuk pertanian (Sawah).</b>                  - <b>Hak Pakai ini tidak boleh dipergunakan untuk tujuan lain / dialihkan haknya tanpa persetujuan tertulis dari Kepala Kantor Pertanahan Wonosobo.</b></p>	

1 1 • 2 5 • 0 3 • 1 0 • 4 • 0 0 0 5 3

NIB : 11250310.00500

**SURAT UKUR**

Nomor : 00031/Sapuran/2015

**SEBIDANG TANAH TERLETAK DALAM**

Provinsi : Jawa Tengah

Kabupaten / Kota : Wonosobo

Kecamatan : Sapuran

Desa / Kelurahan : Sapuran

Peta : Pendaftaran Nomor Peta Pendaftaran : 49.1- 37.066-08-5

Lembar : Kotak : C4

Keadaan Tanah : Sebidang tanah pertanian

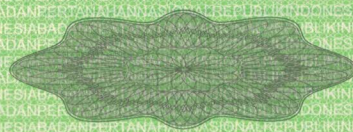
Tanda-tanda batas : Telah terpasang sesuai dengan Peraturan Pemerintah Nomor 24 Tahun 1997 jo Peraturan Menteri Negara Agraria/ Kepala Badan Pertanahan Nasional Nomor 3 Tahun 1997 Pasal 22 Ayat 1.

Luas : 708 m2 (Tujuh Ratus Delapan Meter Persegi)

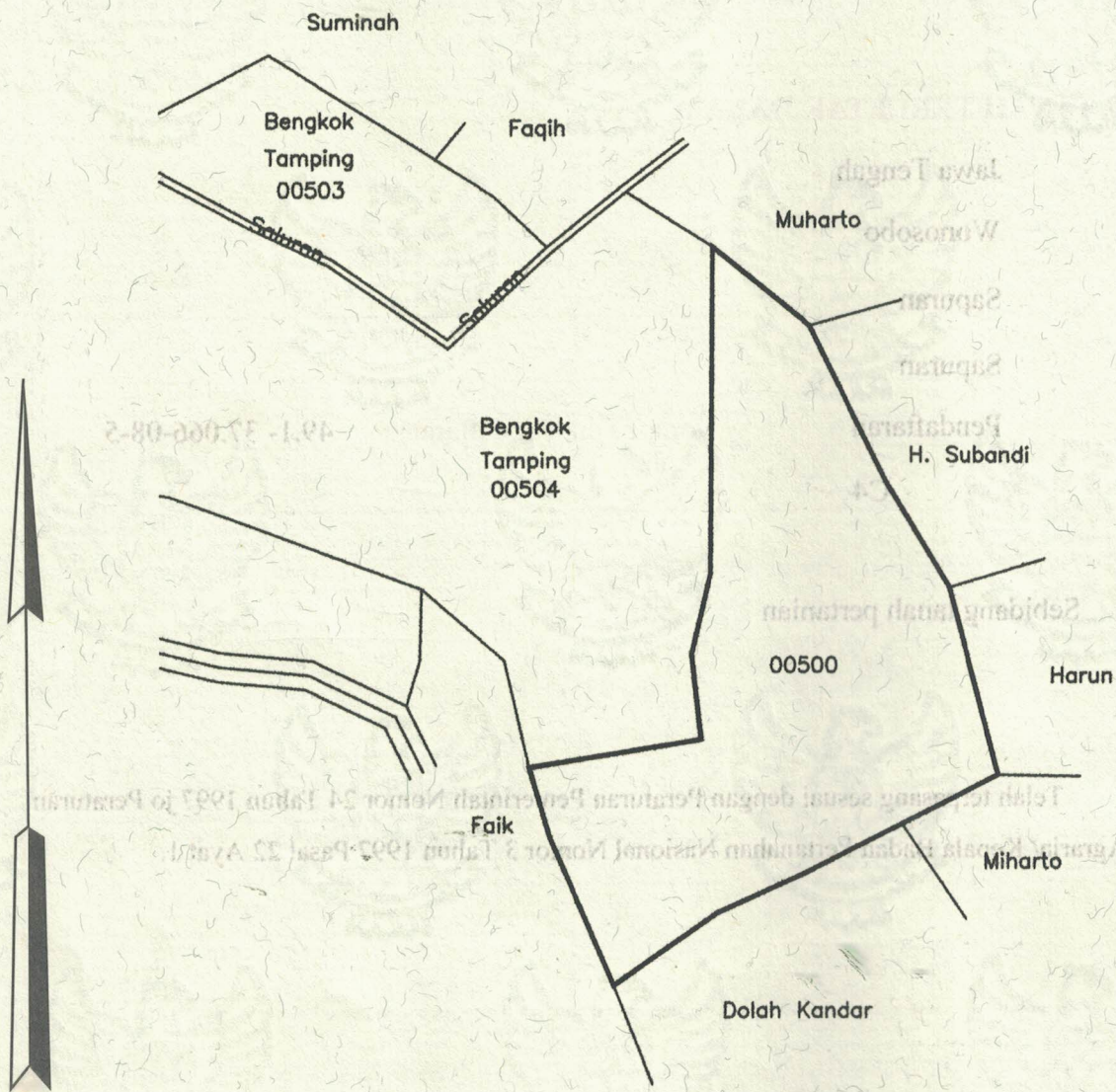
Penunjukan dan penetapan batas : Batas-batas ditunjukkan oleh :

**ALDHIAN KUSUMAWATI** (pemohon/ kuasa pemohon) dan disetujui oleh pihak-pihak berbatasan.

Ditetapkan dan diukur oleh **PARMAN**



SKALA 1 : ..... 500



Koordinat titik tengah : 253337,674437

PENJELASAN : ..... batas tanah ini

