

KEMENTERIAN AGRARIA DAN TATA RUANG /  
BADAN PERTANAHAN NASIONAL  
REPUBLIK INDONESIA



slu 121

302 15/12/2020 559

303 05/1/2021 87

SERTIPIKAT  
(TANDA BUKTI HAK)




KANTOR PERTANAHAN  
KABUPATEN / KOTA

WONOSOBO

1 1 • 2 5 • 0 3 • 1 0 • 4 • 0 0 0 8 2

KEMENTERIAN AGRARIA DAN TATA RUANG /
BADAN PERTANAHAN NASIONAL
REPUBLIC INDONESIA



SERTIPIKAT

HAK : PAKAI No. 00082

PROVINSI : JAWA TENGAH

KABUPATEN / KOTA : WONOSOBO

KECAMATAN : SAPURAN

DESA / KELURAHAN : SAPURAN

KANTOR PERTANAHAN
KABUPATEN / KOTA

WONOSOBO

DAFTAR ISIAN 307

No. 501/2021

DAFTAR ISIAN 208

No. 177/2021

1 1 • 2 5 • 0 3 • 1 0 • 4 • 0 0 0 8 2

**PENDAFTARAN - PERTAMA**

Halaman :

<p>a) HAK : <b>PAKAI</b> No. <b>00082</b> Desa / Kel : <b>SAPURAN</b> Tgl. berakhirnya hak : <b>Untuk jangka waktu selama dipergunakan</b></p>	<p>d) NAMA PEMEGANG HAK <b>PEMERINTAH KABUPATEN WONOSOBO</b></p>
<p>b) NIB <b>11250310.01113</b> Letak Tanah <b>SAPURAN</b></p>	<p>Tanggal lahir / akta pendirian</p>
<p>c) ASAL HAK 1. Konversi 2. Pemberian Hak dari Tanah Negara Aset Pemerintah Kabupaten Wonosobo. 3. Pemecahan / Pemisahan / Penggabungan bidang</p>	<p>g) PEMBUKUAN <b>Wonosobo, 08/01/2021</b> Kepala Kantor Pertanahan Kabupaten / Kota <b>Wonosobo</b> ttd <b>BUDIONO, A.Pth., M.H.</b> NIP. <b>197004021989031003</b></p>
<p>d) DASAR PENDAFTARAN 1. Daftar Isian 202</p>	<p>h) PENERBITAN SERTIPIKAT <b>Wonosobo, 08/01/2021</b> Kepala Kantor Pertanahan Kabupaten / Kota <b>Wonosobo</b></p>
<p>2. Surat Keputusan <b>Kakantah</b> <b>30/12/2020 Kab. Wonosobo</b> Tgl. <b>30/12/2020</b> No. <b>00538/SKHP/BPN-11.25/XII/2020</b> 3. Permohonan Pemecahan / Pemisahan / Penggabungan bidang Tgl. No.</p>	<p><b>BUDIONO, A.Pth., M.H.</b> NIP. <b>197004021989031003</b></p>
<p>e) SURAT UKUR Tgl. <b>06/01/2021</b> No. <b>00121/Sapuran/2021</b> Luas : <b>391 M<sup>2</sup></b></p>	<p><b>BUDIONO, A.Pth., M.H.</b> NIP. <b>197004021989031003</b></p>
<p>i) PENUNJUK - Dipergunakan untuk Jalan Desa. - Hak Pakai ini tidak boleh dipergunakan untuk tujuan lain / dialihkan haknya tanpa persetujuan tertulis dari <b>Kepala Kantor Pertanahan Kabupaten Wonosobo.</b></p>	



AAS309968

DAFTAR ISIAN 207

NIB : 11250310.01113

1	1	•	2	5	•	0	3	•	1	0	•	4	•	0	0	0	8	2
---	---	---	---	---	---	---	---	---	---	---	---	---	---	---	---	---	---	---

# SURAT UKUR

Nomor : 00121/Sapuran/2021

## SEBIDANG TANAH TERLETAK DALAM

Provinsi : **JAWA TENGAH**

Kabupaten / Kota : **WONOSOBO**

Kecamatan : **SAPURAN**

Desa / Kelurahan : **SAPURAN**

Peta : Pendaftaran **Nomor Peta Pendaftaran 49.1-37.066-08-7**

Lembar : **Kotak : D3**

Keadaan Tanah : **Sebidang tanah digunakan untuk jalan.**

Tanda-tanda batas : **Telah terpasang sesuai dengan Peraturan Pemerintah Nomor 24 Tahun 1997 jo Peraturan**

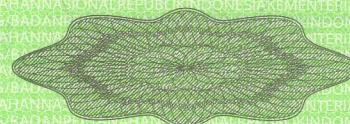
**Menteri Negara Agraria/ Kepala Badan Pertanahan Nasional Nomor 3 Tahun 1997 Pasal 22 Ayat 1.**

Luas : **391 m2 (Tiga Ratus Sembilan Puluh Satu Meter Persegi)**

Penunjukan dan penetapan batas : **Batas-batas ditunjukkan oleh :**

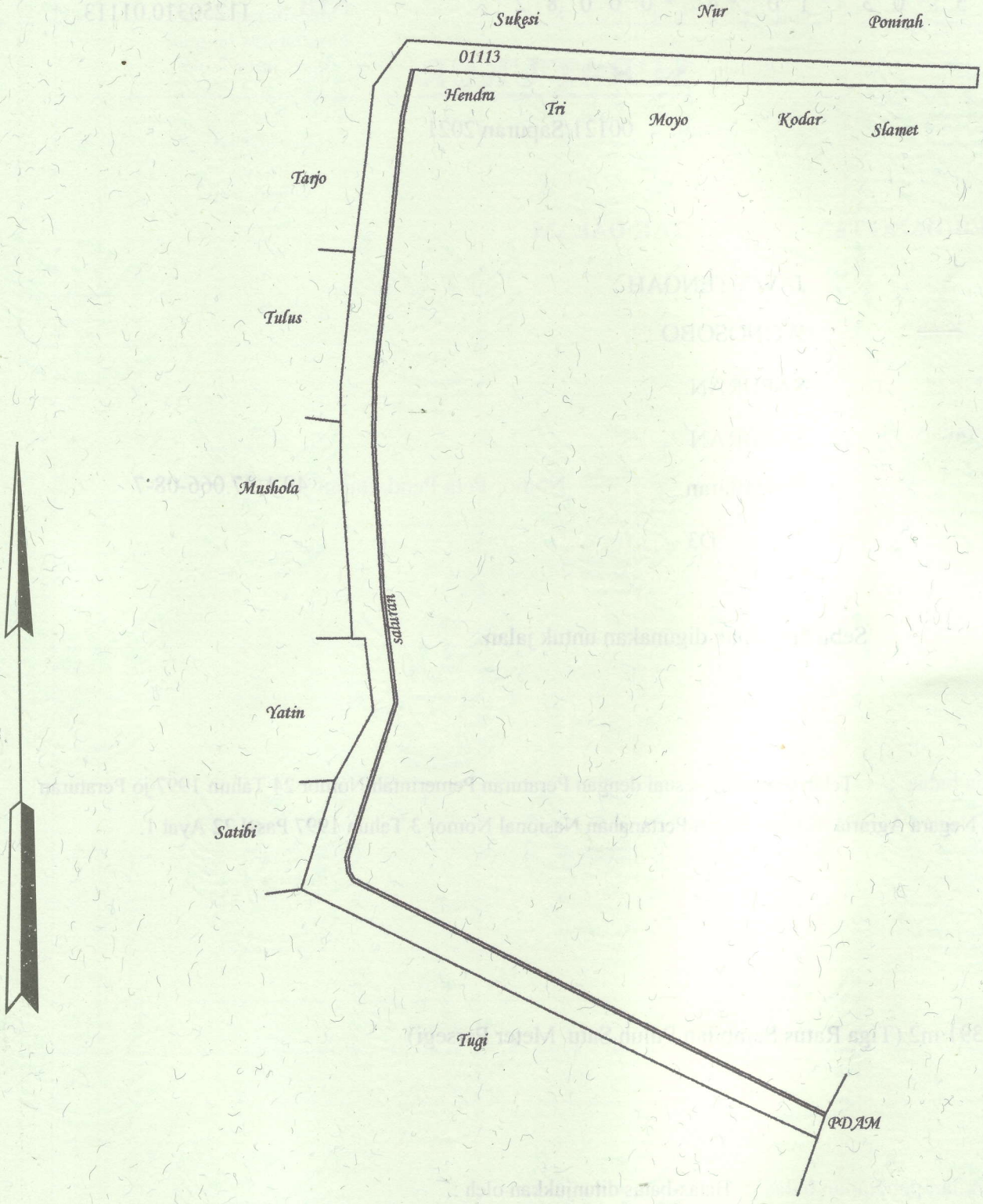
**ONE ANDANG WARDOYO (pemohon/ kuasa pemohon) dan disetujui oleh pihak-pihak berbatasan.**

**Ditetapkan dan diukur oleh Widodo Juniarto, SH.**



500

SKALA 1 : .....



Koordinat Titik Tengah :  $X=252885.3709$   $Y=674703.2411$

PENJELASAN :

\_\_\_\_\_ batas tanah ini

